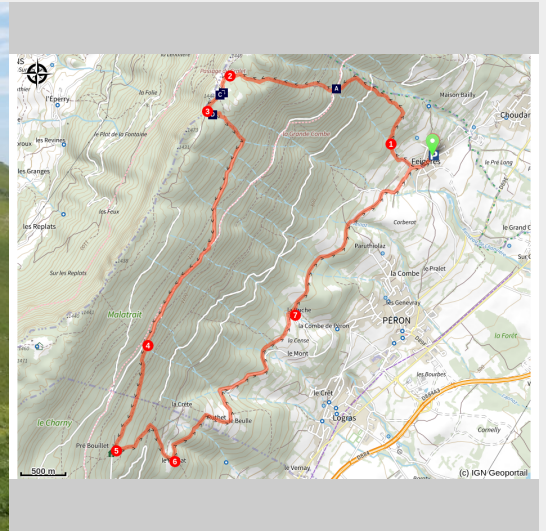


From the low mountains to the Gralet chalet

Pays de Gex - Peron



Réserve Naturelle Nationale de la Haute Chaîne du Jura (PNRHJ / Gilles Prost)


From the oak and chestnut trees in the low mountains of the Pays de Gex to the wooded meadows in the alpine pastures of Gralet, the mountain forest unfurls in stages, topped by mountain pastures with breath-taking panoramas. The steep slopes of the Chézerands trail “straight into the slopes” are a good illustration of the paths used during the olden days to trade from one valley to another.

Your feet will take you to the heart of the National Natural Reserve of the High Jura mountain range. Along the panoramic ridges, where prairies resemble multicoloured steppes, where each flower contributes its own note, where centenarian spruces thrive in high forests.

Trek

Departure : Feigères, the municipality of Péron

Arrival : Feigères, the municipality of Péron

Markings :  GR® (Long distance)  PR® (Walking & hiking trail)

From the parking lot, the trail heads down the chemin de l'ancienne Fruitière before heading uphill to the right (*yellow waymarking*) Continue on “Chemin des Bocagnes” (Chézerands trail). On entering into the forest, branch off to the right 100 m past a reservoir. Continuing on an uphill slope, head successively through a wide path followed by a forest path. After some steep hills, enter a pasture to reach the **Chézerands' Passageway**.

> Ridges and panoramas (Alps and Jura mountain range) can be reached at the Pierre de la Lune, within 30 mins there and back to your right (*white and red waymarking*).

The trail branches off to the left through the pasture (*white and red waymarking*) with a beautiful viewpoint on the Crêt de Chalam to the northwest, before coming to the **Gralet** chalet. Continue for 250 m on the stony path along the wooded ridge.

Turn left (*yellow waymarking*) into a clearing and begin your descent by following along the edge of forest plot no. 8 on a narrow and increasingly steep trail, before exiting onto a wide path. The path continues to your right until it reaches a forest

Useful information

Practice : Hiking

Duration : 5 h

Length : 15.4 km

Trek ascent : 867 m

Difficulty : Severe

Type : Circular

Themes : Fauna - Flora,
Landscapes

road. Follow this road to the right for 1.5 km (viewpoint over the Alps mountains, the Vuache, the Salève, Geneva south of Geneva Lake). Take the path to your left (Malatrait cabin) below the road, and continuing in the same direction (south-southeast) descend towards **Pré Bouillet** (old low stone walls).

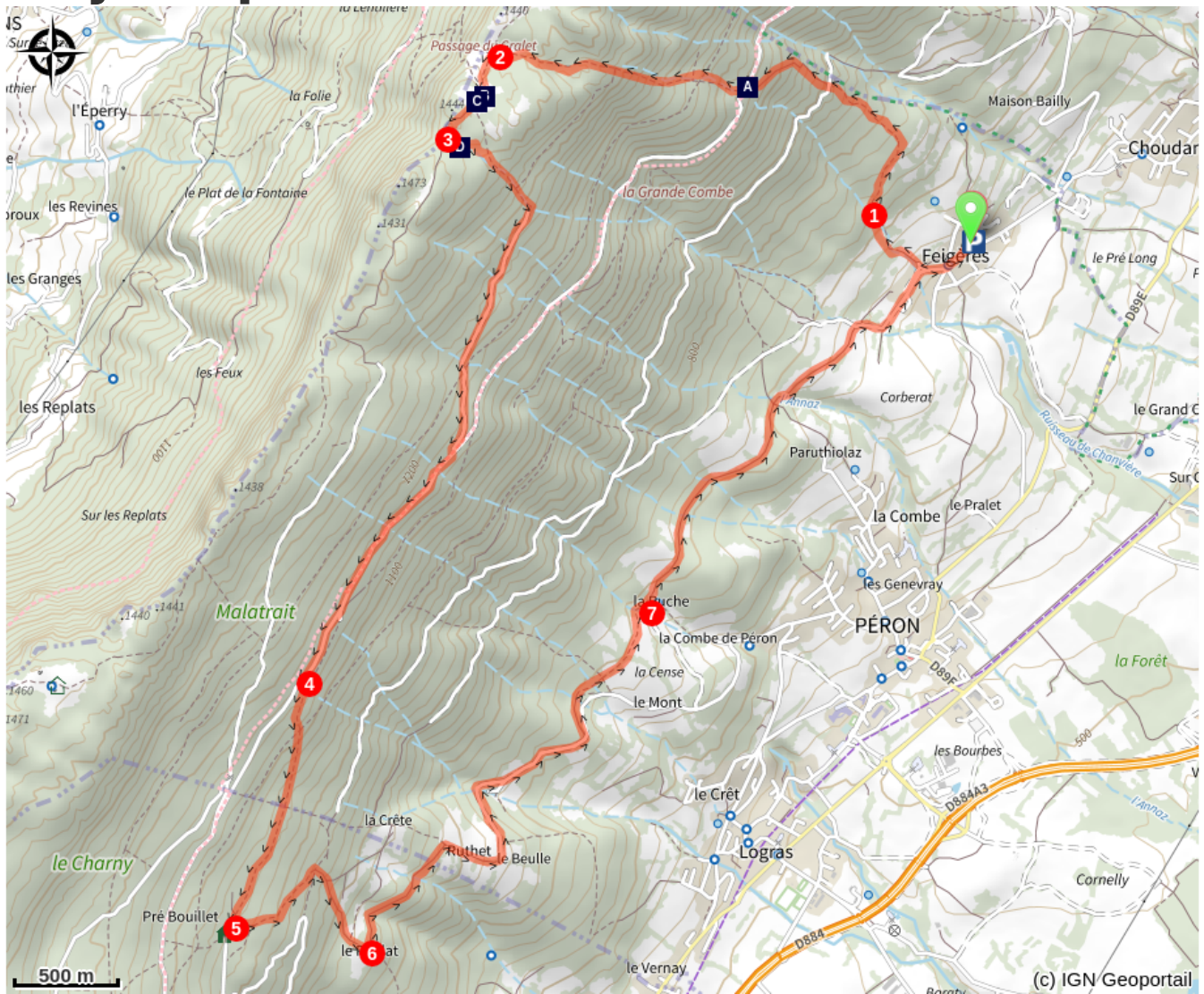
> Shelter chalet of Pré Bouillet 50 m away (*white and red waymarking*).

The muddy path branches off to the left (*white and red waymarking*) and then heads right (stony) between plots 33 and 34 to reach the clearing at **le Replat**.

Turn left (*yellow waymarking*) towards **Ruthet** (clearings and supporting walls). Head downhill to your right at Beulle (house) and follow a wide path to the left until you reach a fork. Take the forest path to the left on a mild descent, crossing through meadows (to your east, the Salève and the Alps mountains, to your north, the rocky escarpment of the Marie du Jura) until you come to the farms in **la Puche**.

Take the path uphill towards Feigères and then take a sunken trail. Cross through an area with prairies, and then an afforestation area, before exiting into the meadows in the hamlet of Feigères. Return to the hamlet's centre by taking the small road to your right.

On your path...



National Natural Reserve of the High Jura mountain range (A)
Chalet/Shelter of Le Gralet (C)

Restricted Areas for Wildlife (B)
The Gralet mountain pasture lawns (D)

All useful information

Advices

Be careful, there is a steep ascent to access the Chézerands' Passageway and a steep descent through the forest after Le Gralet.

This trail passes through one of the National Natural Reserve of the High-Jura's Restricted Areas for Wildlife.

Within the entire Reserve: dogs are not permitted, nor is the picking of flowers or the picking up of any vegetal, animal or geological items. Bivouacking is only allowed near to chalets, such as the Gralet chalet here.

In the Le Gralet Restricted Area: between 15 December and 30 June, you are prohibited from leaving the waymarked path.

Furthermore, this trail passes through pastures with livestock and forest paths. To respect the owners and farmers granting you passage, and for the security of livestock, we ask that you remain on the waymarked paths. Use the adapted passageways to get across fencing and be sure to close gateways behind you.

In case of forest works (felling, skidding, etc.), for your safety, know when to stop and turn around.

Environmental sensitive areas

Au cours de votre itinéraire, vous allez traverser des zones sensibles en rapport avec la présence d'une espèce ou d'un environnement spécifique. Dans ces zones, un comportement approprié permet de contribuer à leurs préservations. Pour plus d'information, des fiches sont disponibles pour chaque zone.

Western capercaillie

Sensitivity period: January, February, March, April, May, June, Decembre

Contact: Parc naturel régional du Haut-Jura

29 Le Village

39310 Lajoux

03 84 34 12 30

www.parc-haut-jura.fr

Le Grand Tétrás est une espèce emblématique des forêts de montagnes françaises. Son apparence et son comportement font de lui un oiseau très atypique. Pouvoir l'observer relève d'un vrai défi, tant cet oiseau est discret, mais s'avère être un souvenir mémorable.

En hiver, son activité est réduite au minimum. Il passe la quasi-totalité de la journée perché dans un arbre et consomme uniquement des aiguilles de sapin. Une nourriture

très peu énergétique. Cette période est critique pour sa survie. Un oiseau subissant un dérangement régulier va puiser dans ses maigres réserves et finir par en subir les conséquences. Sa sensibilité à la prédation aura augmenté, ou bien il dépérira simplement à cause du manque d'énergie. Une autre période critique prend place du printemps au début de l'été avec la couvaison. Si la poule est surprise plusieurs fois, elle va abandonner le nid et laisser ses poussins seuls, sans protection. La survie des jeunes étant déjà très faible naturellement, ce phénomène accentue, d'autant plus, ce risque de mortalité chez les jeunes oiseaux.

Les pratiques qui peuvent avoir une interaction avec le Grand tétras en période de nidification sont principalement les pratiques sportives terrestres comme la randonnée, le ski, le VTT.

Réserve naturelle nationale de la Haute-Chaine du Jura

Sensitivity period: January, February, March, April, May, June, July, August, September, October, November, Decembre

Contact: **Réserve naturelle nationale de la Haute Chaîne du Jura**

135, rue de Genève

01170 GEX

Tél : 04 50 41 29 65

E-mail : contact@rnn-hautechainedujura.fr

Site : <https://www.rnn-hautechainedujura.fr>

Accueillant au fil des saisons à la fois promeneurs, professionnels (alpagistes, forestiers, etc.) et naturalistes, cette Réserve est un territoire accessible où de nombreux usages cohabitent. Pour assurer la pérennité de cet espace sensible et des pratiques qui s'y déroulent, il convient de respecter la réglementation en vigueur :
Sont interdits :

- **les chiens même tenus en laisse,**
- **la cueillette des fleurs et la collecte de fossiles ou et de minéraux,**
- **le feu,**
- **l'usage d'instrument sonore,**
- **l'abandon de déchets,**
- **le camping.** Toutefois le bivouac, sans abri (sauf en cas de nécessité absolue : conditions météorologiques et sécurité de la personne notamment), pendant les créneaux horaires de 19h00 le soir à 9h00 le matin, pour une seule et unique nuitée par site, à une distance maximale de vingt mètres des sentiers balisés autorisés, en dehors des alpages occupés par le bétail, est toléré.

L'ensemble de la réglementation est consultable ici :

<https://www.rnn-hautechainedujura.fr/reglementation/>

Par ailleurs, sept Zones de quiétude de la faune sauvage, actives du 15 décembre au 30 juin (exception faite de la ZQFS des Platières, active du 15 décembre au 15 mai), interdisent de sortir des sentiers de randonnée balisés spécifiquement pour cette période de l'année.

Zone de quiétude de la faune sauvage Col du Sac - Gralet - Poutouille

Sensitivity period: January, February, March, April, May, June, Decembre

Contact: **Réserve naturelle nationale de la Haute Chaîne du Jura**
135, rue de Genève
01170 GEX

Tél : 04 50 41 29 65

E-mail : contact@rnn-hautechainedujura.fr

Site : <https://www.rnn-hautechainedujura.fr/reglementation/>

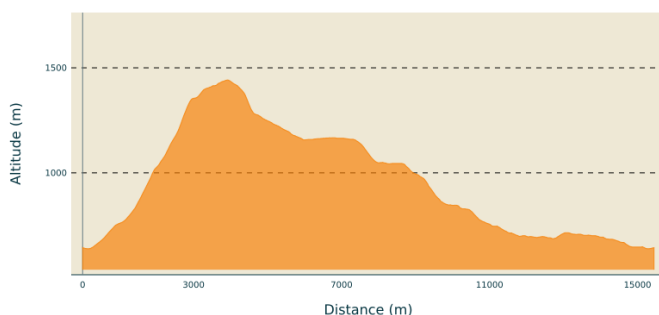
Zone de quiétude de la faune sauvage dans la Réserve naturelle nationale de la Haute Chaîne du Jura.

Du 15 décembre au 30 juin, il est interdit de sortir des sentiers de randonnée spécifiquement balisés pour cette période, et quelque soit la pratique de la randonnée : à pied, en raquettes à neige ou à ski.
Vous pouvez télécharger l'arrêté préfectoral en cliquant [ici](#).

Ensemble contribuons à la protection de la nature.

(Le non-respect de cette réglementation est soumis à des peines judiciaires pouvant aller jusqu'à 450€.)

Altimetric profile



Min elevation 639 m
Max elevation 1442 m

Transports

To visit and get about in the High-Jura, visit www.reshaut-jura.fr, the eco-mobility portal listing all means of transport within the Park.

Access

2.4 km north of Péron via the D89e, then follow the municipal road.

Advised parking

At the heart of the hamlet, in rue de l'Ancienne-Fruitière

i Information desks

Tourist information centre - Gex - La
Faucille
Coeur de station, 01170 Gex
Tel : +33 (0)4 50 41 53 85
[https://www.paysdegex-
montsjura.com/](https://www.paysdegex-montsjura.com/)



On your path...



National Natural Reserve of the High Jura mountain range (A)

The National Natural Reserve of the High Jura mountain range is the fourth largest natural reserve in mainland France. A place of condensed nature, this reserve aims to preserve landscapes such as mountain pastures, dry grasslands, mountain pine and the dizzying cliffs looking over the Alps mountain range. Home to the western capercaillie, the golden eagle, the shirt-toed snake eagle, the chamois and the lynx, as well as other species with evocative names, you can roam through this reserve while respecting certain rules intended to protect the fauna, flora and the livestock farmers striving to maintain the quality of its environments and landscapes.

Attribution : PNRHJ / Gilles Prost



Restricted Areas for Wildlife (B)

In winter, extreme climate conditions weaken wildlife. It survives by preserving its energy. In the spring, out come the parades, the chants, the mating rituals and the “raising” of young. These two periods are both ones in which animal species are particularly vulnerable. In order to ensure their much-needed tranquillity during these seasons, and to improve the success rate during mating season, the Reserve has set up Restricted Areas for Wildlife, where visitors are prohibited from leaving the waymarked paths from 15 December to 30 June.

Attribution : PNRHJ / Léo Poudré



Chalet/Shelter of Le Gralet (C)

Renovated in 1989, the typical Gralet chalet, located at an altitude of 1450 metres, has a kitchen, attached to the sheep-pen, and a 19-bed dormitory. These two rooms are freely-accessible (although on “reservation” with the Péron town hall for hiking groups). The rest of the building is reserved for the alpine farmer.

Attribution : Paul Béréziat



The Gralet mountain pasture lawns (D)

The Gralet mountain pasture is marked by a rugged and rocky topography, made up of small inclines and forest areas. Here, the dry grasslands grow on thin soils. Sedum grows on the bare rocky inclines and attracts the Apollo caterpillar. During the height of summer, this large white butterfly with red eyespots is easy to spot amongst the multitude of smaller orange species such as the heath fritillary or darker species like the woodland ringlet.

Attribution : Paul Béréziat