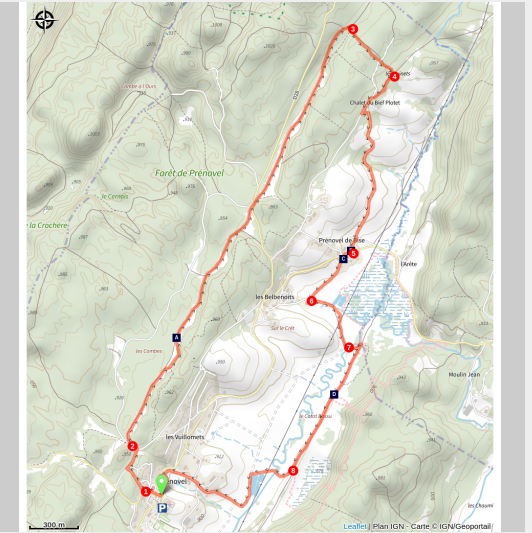


Prénoyel combes - 83 Green

Haut-Jura Grandvaux - Nanchez



Les combes de Prénoyel (PNRHJ - F. Jeanparis)

An easy circuit departing from Prénoyel which provides access to the adapted Nanchez peat bog, an exceptional natural site waiting to be discovered on foot along the boardwalk.

In the Prénoyel forest, surrounded by greenery and flowery clearings, is the open combe of Nanchez. This combe is dominated by agricultural activities and features wetlands and peat bogs along the winding Nanchez river.

Useful information

Practice : MTB eMTB

Duration : 1 h 30

Length : 8.6 km

Trek ascent : 138 m

Difficulty : Easy

Type : Circular

Themes : History & heritage,
Landscapes


Trek

Departure : Prénovel

Arrival : Prénovel

Markings : ⚡ Green eMTB



From the parking lot in front of the Prénovel Church (), head a few hundred metres up the D308E1 until you reach the **PRÉNOVEL** signpost at the hike departure point.

Head to **Les Rochats** (Green MTB waymarking no. 83) along a grassy trail, before taking the forest road to your right and quickly arriving at **La Vie des Geais**.

Head up the path to the right along the grassy combe, through Les **Auges Vuillomets**, **LA VIE DES TOURS**, to reach **La Corne au boeuf**.

Take the little path to the right, exiting onto **Les Cuinets**.

Branch off to the right onto a forest path towards the **Chalet du Bief Plotet**.

Continue along this forest path towards **PRÉNOVEL DE BISE** for around ten metres and turn left onto an agricultural path.

When you come to **PRÉNOVEL DE BISE**, carefully cross the D28 and continue straight towards **La Passerelle**.

Take the little road down to the hamlet of Les Belbenoits, and then the muddy path that branches off to the left. This path then turns grassy, heading through a field to **La Passerelle**.

Cross the wooden walkway towards the **Croisée des Biefs**.

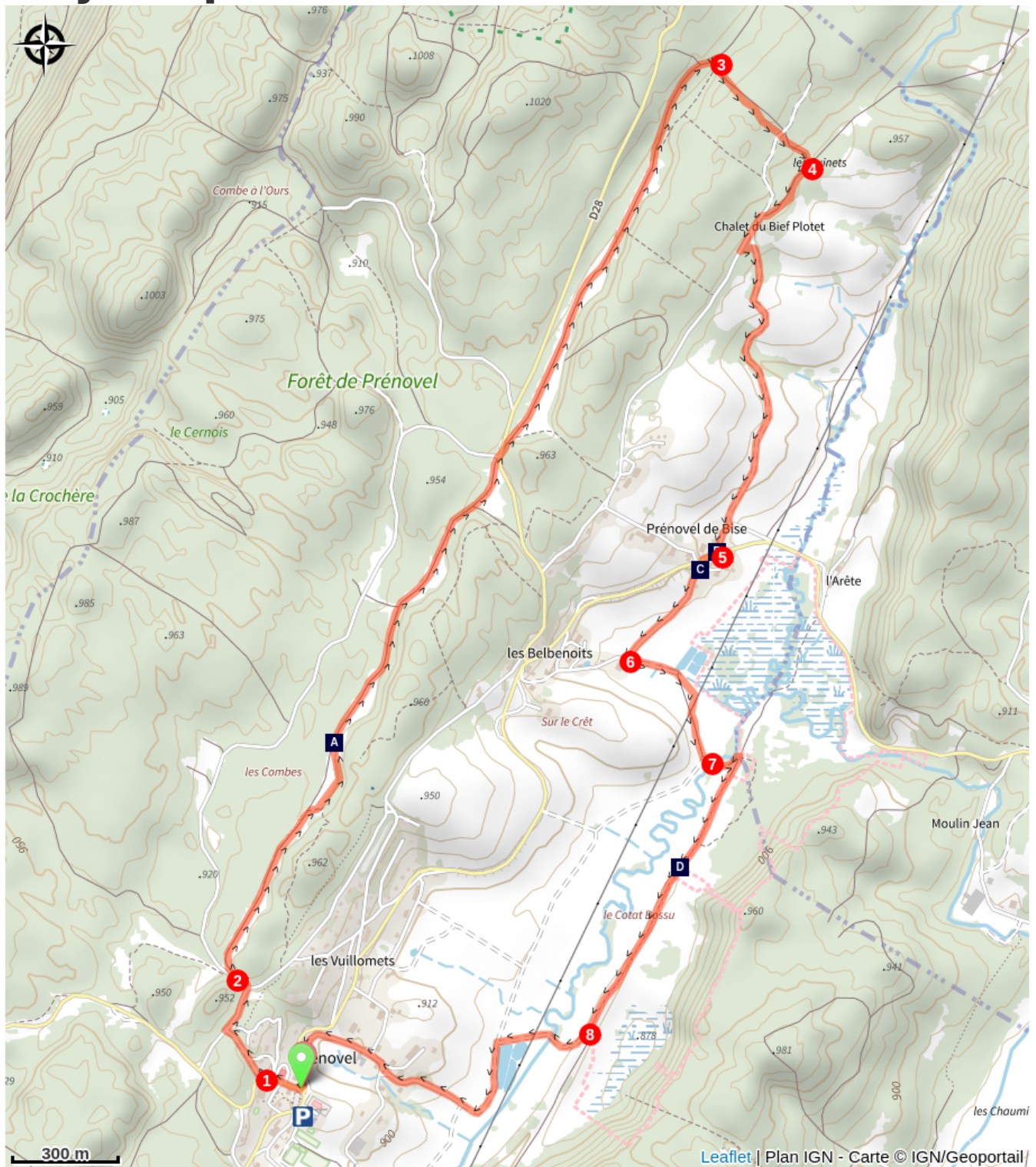
If you would like to continue on the Nanchez peat bog trail, please dismount your bike and take the boardwalk (an easy out-and-back in around 30 minutes).

On your return, take the white path towards **LA TOURBIERE** (the peat bog), and continue on to **Cotat Bossu**.

Take the white path down to **Pont des Janiers**.

Turn left and enter the village of **PRÉNOVEL** through **La Vigne**.

On your path...



- Wood and peat (A)
- Wood-turning workshops (C)
- The evolution of life and buildings (E)

- The crown of the low walls (B)
- The Nanchez peat bog (D)

All useful information

Advices

The Nanchez peat bog must be visited on foot.

For an MTB outing, wear a helmet and bring enough water.

Paths are shared with pedestrians and horse riders, who have priority, therefore, please adapt and control your speed.

To use MTB paths, do not hesitate to get down from your bike.

This trail passes through pastures and forest paths. To respect the owners and farmers granting you passage, and for the security of livestock and wild fauna, we ask that you remain on the waymarked paths and close gates behind you where there are no MTB paths.

Wild flowers are beautiful, they may be rare and protected and often wilt quickly. Do not pick them! They will delight the next admirers.

In case of forest works (felling, skidding, etc.), for your safety, know when to stop and turn around.

Environmental sensitive areas

Au cours de votre itinéraire, vous allez traverser des zones sensibles en rapport avec la présence d'une espèce ou d'un environnement spécifique. Dans ces zones, un comportement approprié permet de contribuer à leurs préservations. Pour plus d'information, des fiches sont disponibles pour chaque zone.

RNR des tourbières du Bief du Nanchez

Sensitivity period: January, February, March, April, May, June, July, August, September, October, November, Decembre

Contact: Conservateur : Laurane Palançon l.palanchon@parc-haut-jura.fr Parc Naturel Régional du Haut-Jura 29 le village 39310 LAJOUX 03 84 34 12 30

La Réserve naturelle régionale des Tourbières du Bief du Nanchez représente 49 hectares et toute une mosaïque paysagère (milieux prairiaux, forestiers et tourbeux). Situé au fond de la Combe du Nanchez, le complexe tourbeux est traversé par les cours d'eau du Nanchez et de Trémontagne. Inscrit au site Ramsar « Tourbières et lac de la montagne jurassienne », il constitue un ensemble caractéristique des tourbières du Haut-Jura.

- > L'accès, la circulation et le stationnement des véhicules et engins, motorisés ou non motorisés, sont interdits sur le territoire de la Réserve Naturelle,
- > Les chiens et animaux domestiques doivent être tenus en laisse à l'intérieur de la

Réserve Naturelle. La circulation et le stationnement des chiens et animaux domestiques sont strictement interdits en dehors des sentiers balisés et voies réservées à cet effet,

> Sur l'ensemble de la Réserve Naturelle, le bivouac, le campement sous tente, dans un véhicule ou sous tout autre abri est interdit,

> Sur l'ensemble de la Réserve Naturelle, toute cueillette est interdite,

> La pratique des activités sportives ou de loisirs est interdite en dehors des itinéraires autorisés à la circulation et au stationnement des personnes.

> Les manifestations sportives ou de loisirs sont interdites sur l'ensemble du territoire de la Réserve Naturelle. Toutefois, des dérogations peuvent être accordées par le (la) Président(e) du Conseil régional après avis du Comité Consultatif et du Conseil Scientifique Régional du Patrimoine Naturel.

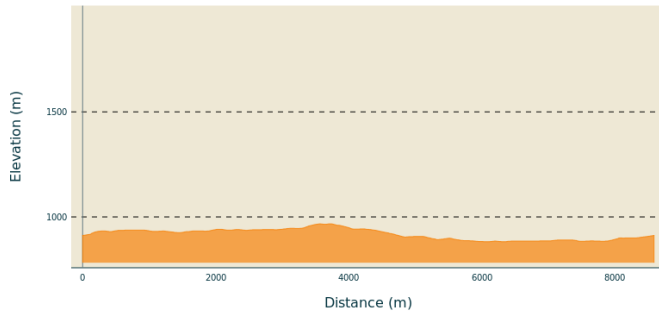
Site RAMSAR Tourbières et lacs de la Montagne jurassienne

Sensitivity period: January, February, March, April, May, June, July, August, September, October, November, Decembre

Contact: Parc naturel régional du Haut-Jura
29 Le Village
39310 Lajoux
03 84 34 12 30
www.parc-haut-jura.fr/

Le site s'étend entre les villes de Pontarlier et Saint-Claude, dans le massif du Jura. Dénommé « Bassin du Dugeon » lorsqu'il fut inscrit en 2003, le site a été agrandi en 2021 pour passer de moins de 6000 hectares à plus de 12 000 ha. Il comprend maintenant de vastes tourbières emblématiques telles que celles du bassin du Dugeon, les vallées du haut Doubs et de l'Orbe et la vallée de Chapelle-des-Bois et Bellefontaine. Ses 18 lacs et 2000 ha de tourbières représentent environ 40 % de toute la zone tourbeuse du massif du Jura. Le substrat calcaire favorise la juxtaposition de tourbières alcalines et acides, ce qui, dans ces dimensions, est unique en France. Le site offre de nombreux habitats importants pour une diversité d'espèces protégées au niveau national ou international, des plantes et champignons aux libellules, papillons, poissons, oiseaux, amphibiens et reptiles. Les deux tiers de la population nationale de bécassines des marais (*Gallinago gallinago*) y nichent et le site est aussi une frayère importante pour le grand brochet (*Esox lucius*), le lavaret (*Coregonus lavaretus*), la truite lacustre (*Salmo trutta*) et l'écrevisse à pattes blanches (*Austropotamobius pallipes*). Les habitats tourbeux ont été, autrefois, profondément modifiés par l'exploitation de la tourbe, le développement forestier et les activités agricoles mais des mesures de restauration des tourbières ont été appliquées avec succès. Cependant, le site est encore très sensible aux sécheresses et à la pollution provenant des terres agricoles environnantes.

Altimetric profile



Min elevation 882 m
Max elevation 967 m

Transports

To visit and get about in the High-Jura, visit www.reshaut-jura.fr, the eco-mobility portal listing all means of transport within the Park.

Access

12 km south-west of Saint-Laurent-en-Grandvaux, via the D 678, and on exiting Saint-Laurent take the D 437, the D 146 via Les Guillons and at Aux Faivres take the D 28 and finally the D 232.

Advised parking

Church parking lot, Prénovel

Information desks

Tourist information centre - Haut-Jura Grandvaux
7 place Simone Veil, 39150 Saint-Laurent-en-Grandvaux
Tel : +33 (0)3 84 60 15 25
<http://www.haut-jura-grandvaux.com/fr/>



On your path...



Wood and peat (A)

Whilst the forest has always been exploited in the region, fluctuations in the economic and social situation throughout history have shaped the landscape, alternating between thick forests and vast cultivated expanses.

As from the 17th century and up until the 20th century, an increase in forest exploitation (with wood serving as fuel for economic activities such as blacksmiths) led peasants to use peat as fuel for their domestic use.

Attribution : PNRHJ - F. Jeanparis



The crown of the low walls (B)

The capping on the low dry-stone walls, or crown, maintains and stabilises the sides (visible parts) of the wall. Without it, the stones, and particularly those at the top, would end up falling. Here, you can observe a technique in which large and relatively flat stones, called lauzes, are laid vertically and often stabilised by spacers in between.

Attribution : PNRHJ - F. Jeanparis



Wood-turning workshops (C)

More than a place of work or a rudimentary shelter for craftsmen, for those who occupied it, the workshop is a setting that is both intimate and public.

Between the tools used, on the worktops where sawdust is pushed away with the palm of a hand, is where craftsmen build their know-how, by the light shed by the large dusty windows.

Attribution : PNRHJ - F. Jeanparis



The Nanchez peat bog (D)

Peat bogs are characterised by a surface that is constantly water-logged, where peat forms and accumulates: it is a type of bedding made-up of dead vegetation which has badly decomposed due to the absence of oxygen. Life conditions are demanding in these environments and this means that the species that live here must adapt to the omnipresence of water, to a relatively cold climate and to the chemical composition of the soil.

Attribution : Julien Vandelle



The evolution of life and buildings (E)

The rural house was first the one belonging to the farmer and livestock breed, where men and animals lived together. As from the 18th century, cheese specialisation and the pooling of milk in cooperative structures - “fruitières” - brought farmers out of a self-subsistence economy. In terms of buildings, the farm became bigger: a storey is added to include bedrooms, a second stable is sometimes built to accommodate more animals.

Attribution : PNRHJ - F. Jeanparis