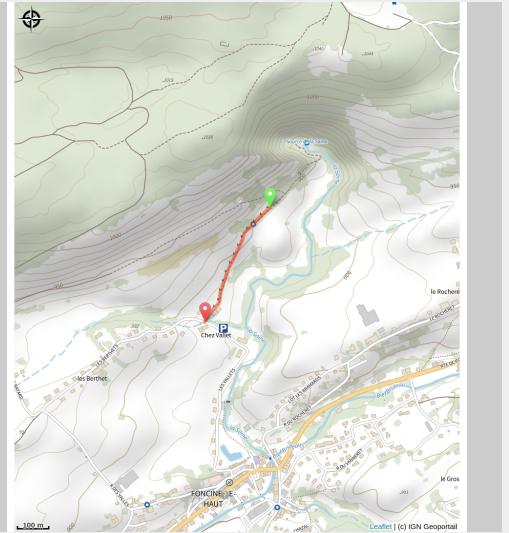


Sentier de la source de la Saine

Champagnole Nozeroy Jura - Foncine-Le-Haut



Le ruz de la source de la Saine (PNRHJ) - F. Jeanparis)

La courte traversée d'une prairie et d'un petit bois mène à un cirque de calcaire, d'où apparaît, surgissant des pierres, les eaux fraîches de la rivière de la Saine.

L'environnement minéral duquel jaillit la source suscite l'admiration. Cet amphithéâtre rocheux met en scène sa structure plissée et ses failles, où une végétation singulière de ce milieu tente de se développer. Des panneaux d'interprétations répondent aux questions que l'on se pose face à cet étonnant phénomène géologique.

Itinéraire officiel - [réseau Geotrek du Parc naturel régional du Haut-Jura](#)

Infos pratiques

Pratique : Sentiers interprétés

Durée : 1 h

Longueur : 0.5 km

Dénivelé positif : 3 m

Difficulté : Facile

Type : Aller-retour

Thèmes : Géologie, Lacs, rivières et cascades

Itinéraire

Départ : Chez Vallet, Foncine-le-Haut

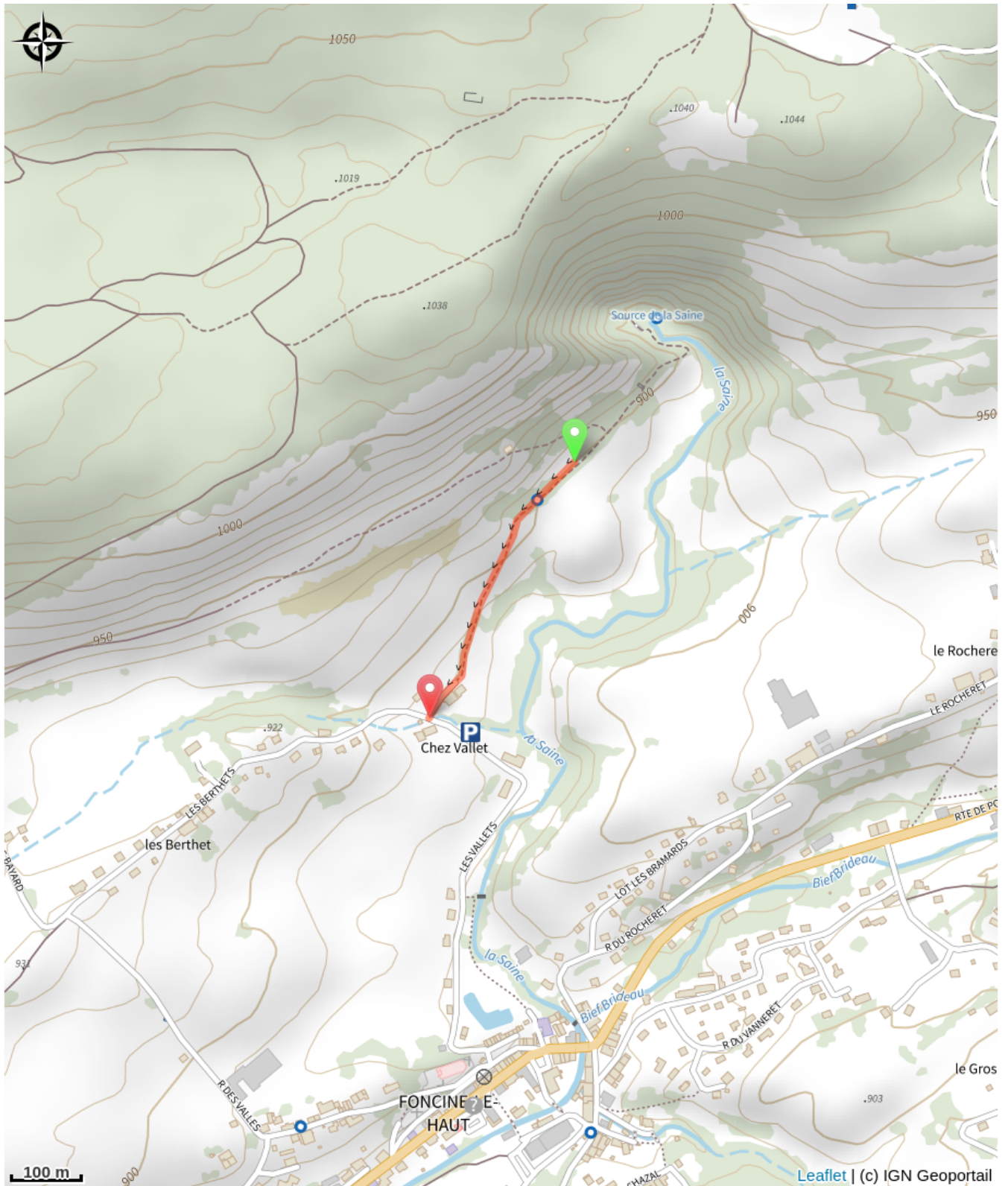
Arrivée : Chez Vallet, Foncine-le-Haut

Balisage :  PR®

Depuis le parking **Chez Vallet**, un panneau ainsi qu'une carte marque le début du sentier. Rejoindre la **Pâtûre-du-Bayard** (*balisage blanc-rouge*), puis la **SOURCE DE LA SAINE** (*balisage jaune*). Rejoindre ensuite le parking par le même chemin. Au long de cette courte promenade, vous trouverez 5 panneaux d'interprétation sur le paysage marqué par la Saine et sa géologie :

- La source de la Saine dans son paysage
- Le muret, entre communal et bonnes terres
- De la pierre à l'eau
- Failles et gouffres
- Des lames de pierres affûtées par les eaux

Sur votre chemin...



Toutes les infos pratiques

⚠️ Recommandations

Prudence en cas de fortes eaux à la Source de la Saine.

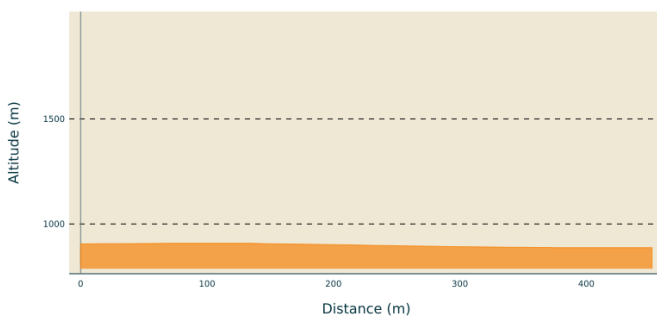
Ce parcours traverse des pâturages avec du bétail, et emprunte des chemins forestiers. Aussi pour le respect des propriétaires et des exploitants qui vous autorisent le passage, pour la tranquillité des troupeaux et de la faune sauvage, vous êtes invités à rester sur les sentiers balisés.

Utiliser les passages aménagés pour franchir les clôtures et veiller à refermer les barrières. Enfin, merci de tenir votre chien en laisse si vous en avez un.

Les fleurs sauvages sont belles, elles peuvent être rares et protégées et fanent souvent rapidement. Ne les cueillez pas ! Elles raviront les prochains randonneurs.

En cas de travaux forestiers (abattage, débardage...), pour votre sécurité, sachez renoncer et faites demi-tour.

Profil altimétrique



Altitude min 887 m
Altitude max 908 m

Accès routier

À 16 km au nord-est de Saint-Laurent-en-Grandvaux par la D 437. Depuis Foncine-le-Haut, la route pour accéder au lieu-dit « Chez Vallet » passe à droite de l'église.

Parking conseillé

Parking Chez Vallet

i Lieux de renseignement

Office de Tourisme Foncine-le-Haut
60 Grande Rue, 39460 Foncine-le-Haut
Tel : +33 (0)3 84 51 93 11
<http://www.juramontsrivieres.fr/>