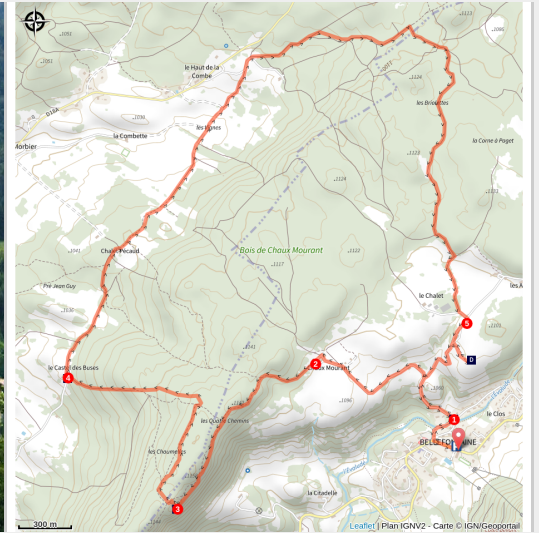


Bois de Chaux Mourant

Arcade Haut-Jura - Bellefontaine



Roche Devant (Gérard Gerbod)

Face au massif du Risoux, sur le versant ensoleillé de la combe de Bellefontaine, s'étire le bois de Chaux Mourant. Ponctuée du point de vue de la Roche Devant, sa crête rocheuse, sèche et lumineuse se fait apprécier.

C'est dans un décor bucolique traversant forêts, combes et clairières que cet itinéraire vous fera voyager. Au détour d'un charmant sentier de montagne, vous marcherez sur les pas des « gabelous »* avant de découvrir le belvédère de la Roche Devant et son point de vue sur de vastes espaces pâturés qui viennent aérer le tissu épais des résineux.

*"Gabelous" était autrefois le nom donné aux douaniers par les contrebandiers qui commerçaient à leur manière avec la Suisse.

Itinéraire officiel - [réseau Geotrek du Parc naturel régional du Haut-Jura](#)

Infos pratiques

Pratique : Randonnée

Durée : 3 h

Longueur : 11.6 km

Dénivelé positif : 277 m

Difficulté : Moyen

Type : Boucle

Thèmes : Paysages

Itinéraire

Départ : Bellefontaine

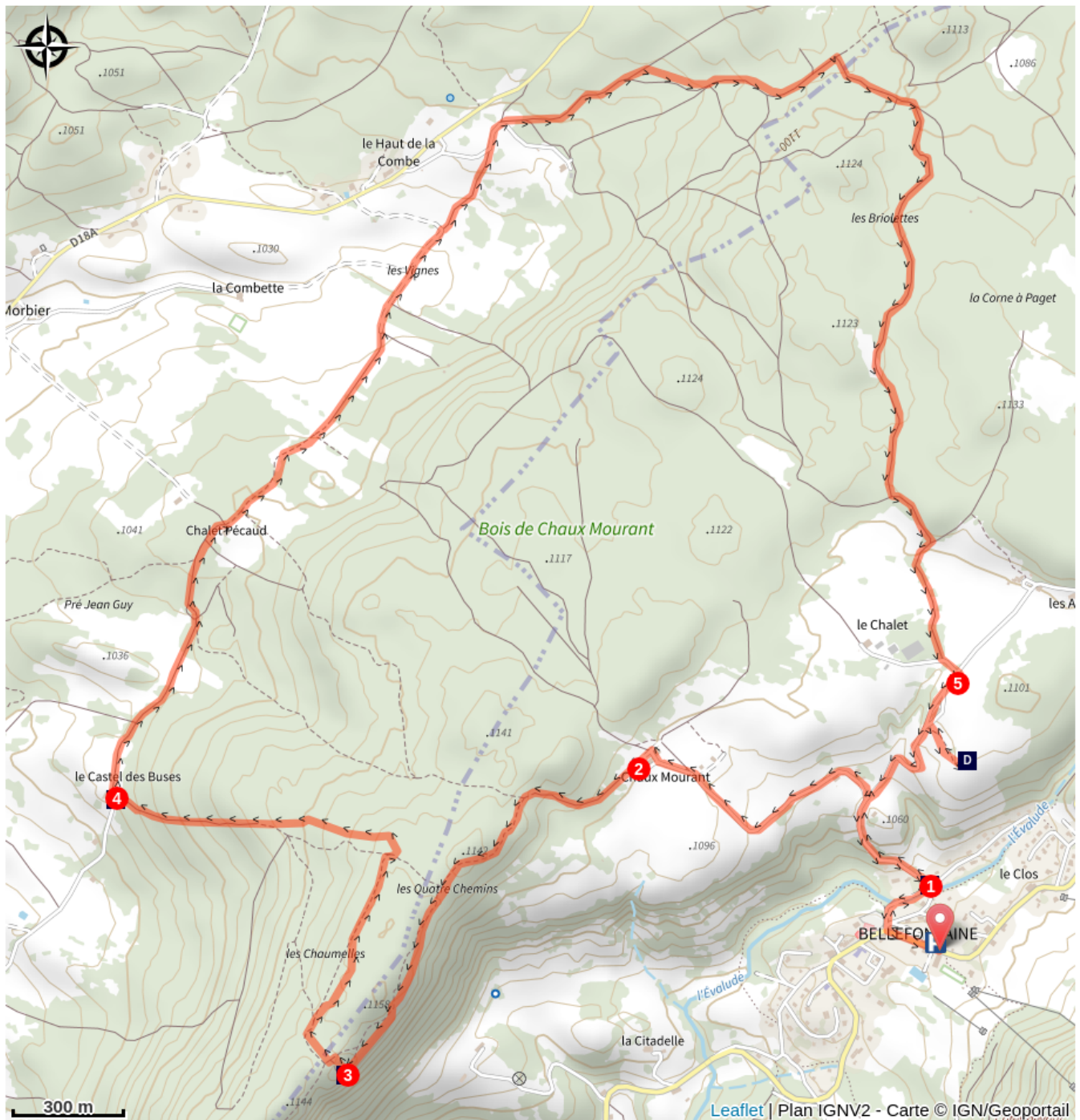
Arrivée : Bellefontaine

Balisage :  PR®

Depuis le **CHALET INFOS TOURISME**, l'itinéraire longe la route (*balisage jaune*) en direction de l'église puis tourne à droite après la salle des fêtes (*balisage blanc rouge*) pour prendre immédiatement à gauche un chemin de cailloux le long du cimetière jusqu'au poteau **Le Clos**.

1. Une petite route remonte à gauche (*balisage jaune rouge*) jusqu'à **Chaux Mourant**.
2. On suit à gauche la route des prés jusqu'aux dernières maisons. Passer entre les bâtiments et gagner progressivement en forêt **le Bois de Chaux Mourant, Les Quatre Chemins** et **ROCHE DEVANT**. Le point de vue se situe à quelques dizaines de mètres sur la gauche.
3. Depuis le poteau **ROCHE DEVANT**, le chemin à droite (*balisage jaune*) rejoint **Les Chaumelles** puis tourne à gauche. Descendre dans la ligne de pente pour déboucher au **Castel-des-Buses**.
4. A droite, le chemin en lisière (prés et plantations) file en direction de **Pré Jean-Guy**, dépasse le **Chalet Peccaud** et poursuit jusqu'au carrefour nommé **LES VIGNES** au cœur du Haut de la Combe des Marais de Morbier et son habitat dispersé. Poursuivre à travers le pré et suivre à droite une petite route sur environ 100 m, puis un large chemin terreux pour atteindre **Les Violes**. Un chemin forestier monte puis vallonne au sud en traversant une clairière avant de ressortir de la forêt pour atteindre la petite route goudronnée au poteau **Sous le Chalet**.
5. Tourner à droite en direction du **SACRÉ CŒUR**. Le point de vue du Sacré Cœur est accessible à 2 minutes. La route descend par un grand lacet au carrefour de la **Chaux Mourant** depuis lequel on retrouve, comme à l'aller, le village de Bellefontaine.

Sur votre chemin...



Bellefontaine (A)
Point de vue du Castel des Buses
(C)

Point de vue de la Roche Devant (B)
Point de vue du Sacré Coeur (D)

Toutes les infos pratiques

Recommandations

Attention aux abords du point de vue de la Roche Devant.

Ce parcours traverse des pâturages avec du bétail, et emprunte des chemins forestiers. Aussi pour le respect des propriétaires et des exploitants qui vous autorisent le passage, pour la tranquillité du bétail et de la faune sauvage, vous êtes invités à rester sur les sentiers balisés. Utiliser les passages aménagés pour franchir les clôtures et veiller à refermer les barrières.

Merci de tenir votre chien en laisse si vous en avez un.

Les fleurs sauvages sont belles, elles peuvent être rares et protégées et fanent souvent rapidement. Ne les cueillez pas ! Elles raviront les prochains randonneurs.

En cas de travaux forestiers (abatage, débardage...), pour votre sécurité, sachez renoncer et faites demi-tour.

Zones de sensibilité environnementale

Au cours de votre itinéraire, vous allez traverser des zones sensibles en rapport avec la présence d'une espèce ou d'un environnement spécifique. Dans ces zones, un comportement approprié permet de contribuer à leurs préservations. Pour plus d'information, des fiches sont disponibles pour chaque zone.

Grand tétras

Période de sensibilité : Janvier, Février, Mars, Avril, Mai, Juin, Décembre

Contact : Parc naturel régional du Haut-Jura

29 Le Village

39310 Lajoux

03 84 34 12 30

www.parc-haut-jura.fr

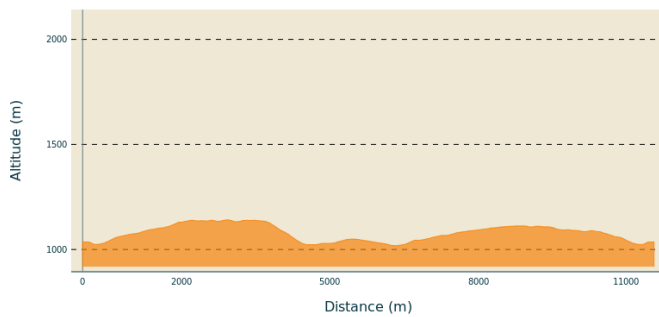
Le Grand Tétras est une espèce emblématique des forêts de montagnes françaises. Son apparence et son comportement font de lui un oiseau très atypique. Pouvoir l'observer relève d'un vrai défi, tant cet oiseau est discret, mais s'avère être un souvenir mémorable.

En hiver, son activité est réduite au minimum. Il passe la quasi-totalité de la journée perché dans un arbre et consomme uniquement des aiguilles de sapin. Une nourriture très peu énergétique. Cette période est critique pour sa survie. Un oiseau subissant un dérangement régulier va puiser dans ses maigres réserves et finir par en subir les conséquences. Sa sensibilité à la prédation aura augmenté, ou bien il dépérira simplement à cause du manque d'énergie. Une autre période critique prend place du printemps au début de l'été avec la couvaison. Si la poule est surprise plusieurs fois, elle va abandonner le nid et laisser ses poussins seuls, sans protection. La survie des

jeunes étant déjà très faible naturellement, ce phénomène accentue, d'autant plus, ce risque de mortalité chez les jeunes oiseaux.

Les pratiques qui peuvent avoir une interaction avec le Grand tétras en période de nidification sont principalement les pratiques sportives terrestres comme la randonnée, le ski, le VTT.

Profil altimétrique



Altitude min 1018 m
Altitude max 1141 m

Accès routier

A 8 km au nord-est de Morez par la N5, puis la D 18.

Parking conseillé

Chalet Info Tourisme

Lieux de renseignement

Office de Tourisme Haut-Jura Morez
Place Jean Jaurès, 39403 Morez CEDEX
Tel : +33 (0)3 84 33 08 73
<http://www.haut-jura.com/fr/>

Sur votre chemin...




Bellefontaine (A)

Ce village tient son nom des années 1630. La Franche-Comté, encore indépendante, subit les passages ravageant des hordes germaniques et françaises. Les habitants des villages voisins prennent alors l'habitude de monter à ce village perché, pour y trouver des sources non contaminées. Belle-fontaine fut ainsi nommé au sens de la «bonne fontaine», «bonne eau».
Crédit photo : Gérard Gerbod



Point de vue de la Roche Devant (B)

«Le belvédère de la Roche Devant présente une ambiance presque méridionale avec ses roches affleurantes, sa pelouse sèche et une exposition longue au soleil... Il offre un point de vue sur le plateau et la forêt du Risoux, situés en face, mais aussi une vision transversale de la vallée de Bellefontaine depuis le village jusqu'à la Cluse de Morez, en passant par les gorges de l'Évalude. La mosaïque de prés et de boisements qui occupe la vallée semble être peu à peu recouverte par les boisements déferlant du Risoux. Cette impression est particulièrement sensible au sud du village de Bellefontaine.» F. Wattellier
Crédit photo : Gérard Gerbod



Point de vue du Castel des Buses (C)

Large point de vue à 180° sur la combe des marais de Morbier, encadrée à l'est (à gauche) par le bois de Chaux-Mourant et à l'ouest (à droite) par le massif forestier du Mont Noir. L'ambiance champêtre et l'habitat dispersé sont caractéristiques de ce paysage.
Crédit photo : PNRHJ / Nina Verjus



Point de vue du Sacré Coeur (D)

«Situé sur l'arrondi de l'une des petites collines formées par les dépôts morainiques, la statue de la Vierge domine la houle d'herbages et de boisements qui descend vers la cluse de Morez, au sud-ouest. Le visiteur se trouve ici dans l'intimité de ce paysage agricole, au milieu des pâturages et des arbres.» F. Wattellier
Crédit photo : N.VERJUS