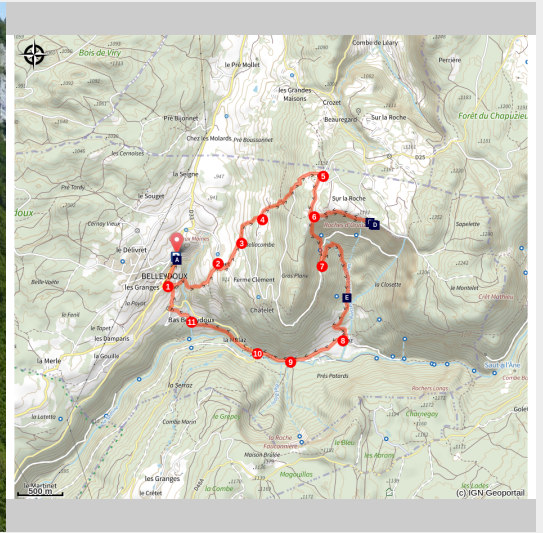


Les Roches d'Orvaz

Haut-Bugey - Belleydoux



Les Roches d'Orvaz (PNRHJ / Gilles Prost)

Cette belle randonnée aux paysages ouverts vous conduira en bordure, puis au cœur, d'un formidable amphithéâtre naturel, la combe d'Orvaz, taillée par la Semine.

Une randonnée de corniches en sous-bois, ou encore dans de vastes pâturages, où le vert est omniprésent ; aux mille tons différents; allant du vert cru des pâtures au vert sombre et bleuâtre des sapins. Un patchwork naturel se dévoile !

Itinéraire officiel - [réseau Geotrek du Parc naturel régional du Haut-Jura](#)

Infos pratiques

Pratique : Randonnée

Durée : 3 h

Longueur : 10.9 km

Dénivelé positif : 591 m

Difficulté : Difficile

Type : Boucle

Thèmes : Faune - Flore, Paysages

Itinéraire

Départ : Belleydoux

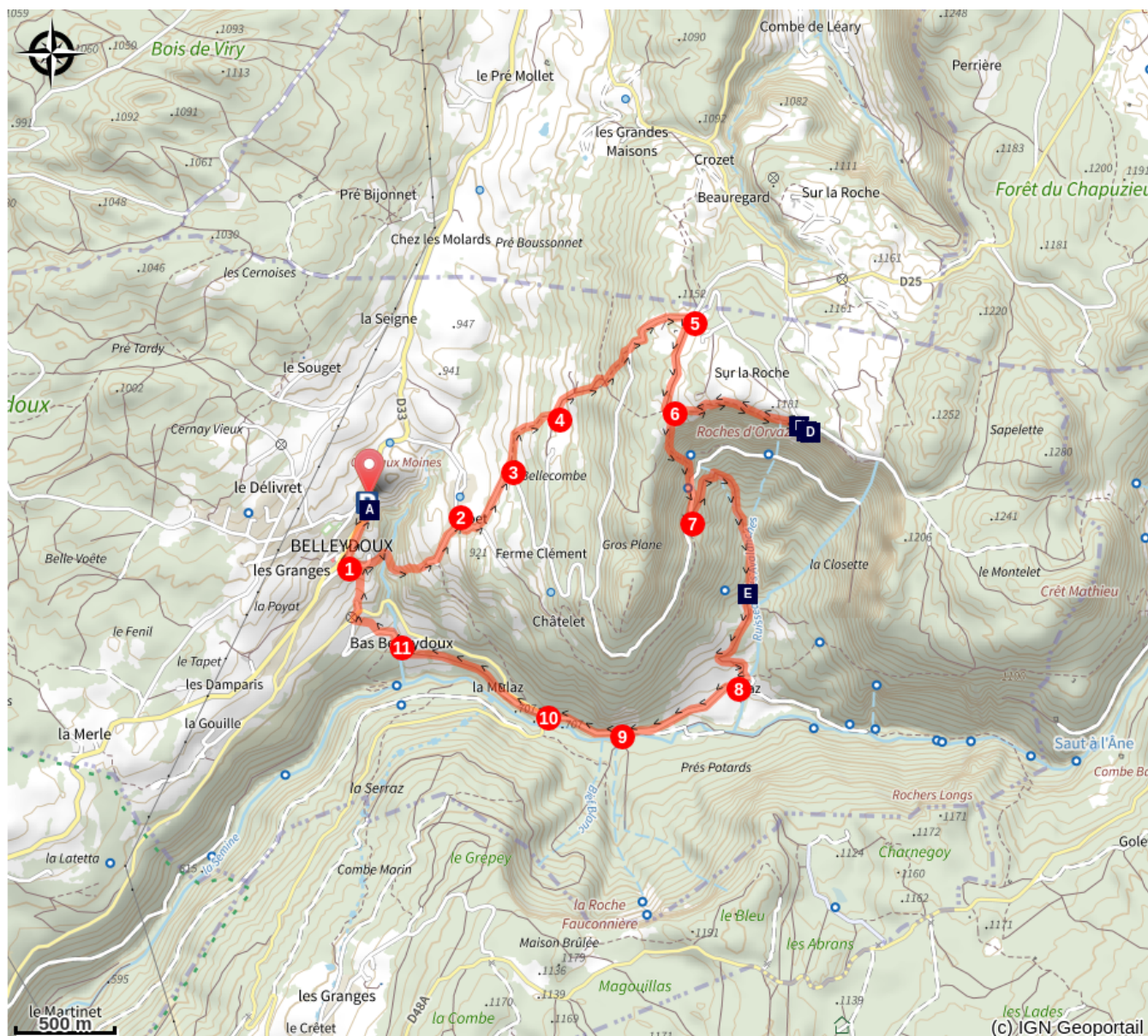
Arrivée : Belleydoux

Balisage : — PR®

Depuis **LE CHALET DE BELLEYDOUX**, l'itinéraire descend par une route à gauche (*balisage jaune*) vers l'église.

1. La contourner, longer un premier cimetière, puis passer sous un second. Par un chemin agricole, descendre pour traverser le Chon (ruisseau) et remonter un pré. Trouver une petite route qui mène au début de hameau de **GOBET**.
2. La route monte à droite (abreuvoir, citerne voutée) dans le hameau puis bifurque à gauche (Laisser à droite une route en direction du Châtelet). Atteindre une épingle de la route.
3. Prolonger par un chemin agricole (haies) jusqu'à une route empierrée.
4. Poursuivre à gauche et grimper en forêt jusqu'à **la Croix**. La route poursuit à gauche et rejoint **le Bugnon** au niveau d'une citerne.
5. Bifurquer à droite (chemin terreux) pour atteindre le **CHEMIN DU FACTEUR**.
6. Possibilité d'accès aux **ROCHES D'ORVAZ**, en suivant le sentier à gauche 30 min aller-retour. De retour au **CHEMIN DU FACTEUR**, descendre à travers prés au sud vers Orvaz.
7. À l'orée d'une belle hêtraie, piquer à gauche (forte descente, prudence !) et atteindre le chemin du **Soufflet**. De là, bifurquer à gauche (traversée de ruisseau) et déboucher à travers prés au hameau d'**ORVAZ**.
8. Rive de la Semine, en 30 min aller-retour à gauche (non balisé). Suivre la route à droite 600 m jusqu'à une place à bois au **Pont Potard**.
9. Traverser le pont, monter une dizaine de mètres, et bifurquer à droite pour suivre un sentier en rive gauche de la Semine jusqu'au viaduc (Point de vue au nord sur un petit chapeau de gendarme et ses plissements de calcaire). Traverser le viaduc à droite.
10. Emprunter à gauche une route en contrebas de la D 48. Dépasser deux maisons. Le chemin monte doucement jusqu'au **Bas Belleydoux**.
11. Suivre la route à gauche, passer un virage. Prendre un sentier à droite qui coupe un lacet de la route. Suivre la route à droite, et en face à un croisement, en direction du village, que l'on atteint en montant à travers prés.

Sur votre chemin...



Chalet de fromagerie de Belleydoux
(A)
Le Faucon pèlerin (C)
La Gélinotte des bois, un oiseau
très discret (E)

Le Tichodrome échelette (B)
Les Roches d'Orvaz (D)

Toutes les infos pratiques

⚠️ Recommandations

Attention au bord de falaises des Roches d'Orvaz et à la descente du Chemin du Facteur.

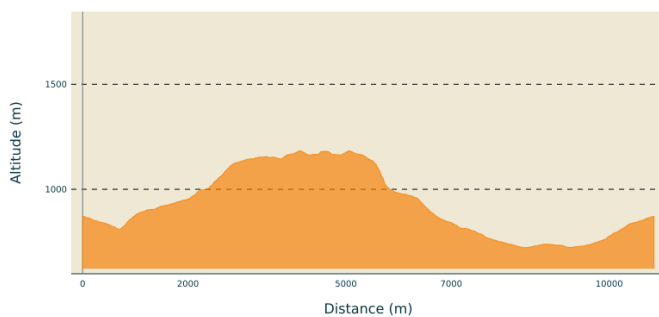
Ce parcours traverse des pâturages avec du bétail, et emprunte des chemins forestiers. Aussi pour le respect des propriétaires et des exploitants qui vous autorisent le passage, pour la tranquillité du bétail et de la faune sauvage, vous êtes invités à rester sur les sentiers balisés. Utiliser les passages aménagés pour franchir les clôtures et veiller à refermer les barrières.

Merci de tenir votre chien en laisse si vous en avez un.

Les fleurs sauvages sont belles, elles peuvent être rares et protégées et fanent souvent rapidement. Ne les cueillez pas ! Elles raviront les prochains randonneurs.

En cas de travaux forestier (abatage, débardage...), pour votre sécurité, sachez renoncer et faites demi-tour.

Profil altimétrique



Altitude min 722 m
Altitude max 1183 m

Accès routier

A 18 km à l'est d'Oyonnax par la D 13 et à 20 km au sud de Saint-Claude par la D 124 pour accéder à Belleydoux. Depuis ce village, par la D 33 puis la D 48 en direction de Giron jusqu'au viaduc d'Orvaz.

Parking conseillé

En haut du village, vers l'ancienne fromagerie (abri Information)

i Lieux de renseignement

Haut Bugey Tourisme
Espace des trois lacs - 4 rue du
Docteur Mercier, 01130 Nantua
Tel : +33 (0)4 74 12 11 57
<http://www.hautbugey-tourisme.com/>



Sur votre chemin...



Chalet de fromagerie de Belleydoux (A)

Construite en 1908, cette imposante bâtisse, unique en son genre, fut financée par des fonds provenant de la vente des bois communaux. À l'époque, la municipalité justifie le coût des travaux par «[...] la nécessité urgente de mettre à disposition des cultivateurs un chalet outillé des derniers perfectionnements de l'industrie fromagère et assurant des rendements rémunérateurs aux producteurs de lait». Entre 1930 et 1940, elle réunit plus de quarante sociétaires. La production de gruyère nécessitait le regroupement d'un nombre important de producteurs. Sa construction se fit certainement au détriment de fromageries plus petites, plus difficiles d'accès et moins bien équipées.


Crédit photo : PNRHJ / Roman Charpentier



Le Tichodrome échelette (B)

Oiseau des hautes montagnes l'été, le Tichodrome échelette gagne le Jura entre l'automne et le printemps. De la taille d'un moineau, c'est sur les falaises que vous aurez peut-être la chance de l'apercevoir. Arpenteur infatigable, il la parcourt à la recherche de petits insectes ou araignées dans les fissures. Ce sont ses ailes d'une rouge vif qui vous permettront peut être de le repérer.

Crédit photo : Fabrice Croset



Le Faucon pèlerin (C)

Loopings, piqués vertigineux, poursuites ; lors de la période nuptiale, qui a lieu en février-mars, les deux partenaires se livrent à des jeux aériens spectaculaires. La vitesse de ce rapace peut dépasser 350 km/h lors d'un piqué vertical. Cette rapidité lui permet de capturer des oiseaux en vol pour se nourrir. Cette habilité a été utilisée par les fauconniers, comme arme de chasse.

Crédit photo : Fabrice Croset



Les Roches d'Orvaz (D)

Cette longue falaise de calcaire «friable» rend visible l'action de l'érosion; les failles se dessinent sous vos pieds. (Prudence en longeant la falaise, restez sur le sentier). Les Roches d'Orvaz dominant le hameau et la combe d'Orvaz. Face à elle, la Roche Fauconnière, appelée ainsi en raison de sa ressemblance avec un faucon aux ailes déployées, surplombe la vallée de la Semine.

Crédit photo : PNRHJ / Gilles Prost



La Gélinotte des bois, un oiseau très discret (E)

À peine plus grosse qu'une poule naine, la silhouette de la Gélinotte des bois est assez massive, avec des pattes et une queue assez courtes. Son plumage est délicatement nuancé, et lui permet de se camoufler dans son environnement. Au printemps, elle se nourrit des bourgeons de noisetiers ou autres arbustes qui couvrent le sol des forêts. Très discrète, vous pourrez peut être l'entendre s'envoler précipitamment à votre arrivée. Attention, à partir du mois de juin, un individu qui ne se sauve pas peut chercher à protéger ses petits. Écartez-vous discrètement.

Crédit photo : GTJ / Jean-Lou Zimmermann