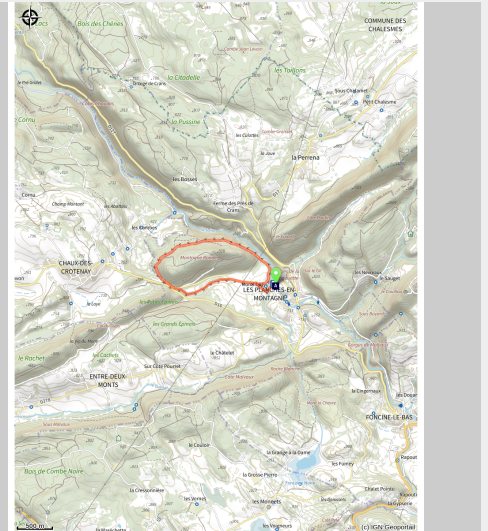


La Montagne Ronde

Champagnole Nozeroy Jura - Les Planches-En-Montagne



Le Grand Tétra (M.VELTEN)



Les gorges de la Langouette vous accueilleront pour démarrer cette randonnée, puis vous survolerez la Saine avant de vous immerger dans la forêt de Montagne Ronde.

Entre eaux tumultueuses, point de vue sur la rivière et cœur de forêt jurassienne, cette randonnée très facile vous permettra de découvrir une multitude de paysages en famille.

Infos pratiques

Pratique : Randonnée

Durée : 1 h

Longueur : 4.9 km

Dénivelé positif : 129 m

Difficulté : Facile

Type : Boucle

Thèmes : Lacs, rivières et cascades

Itinéraire

Départ : Le Martinet, Les Planches-en-Montagne

Arrivée : Le Martinet, Les Planches-en-Montagne

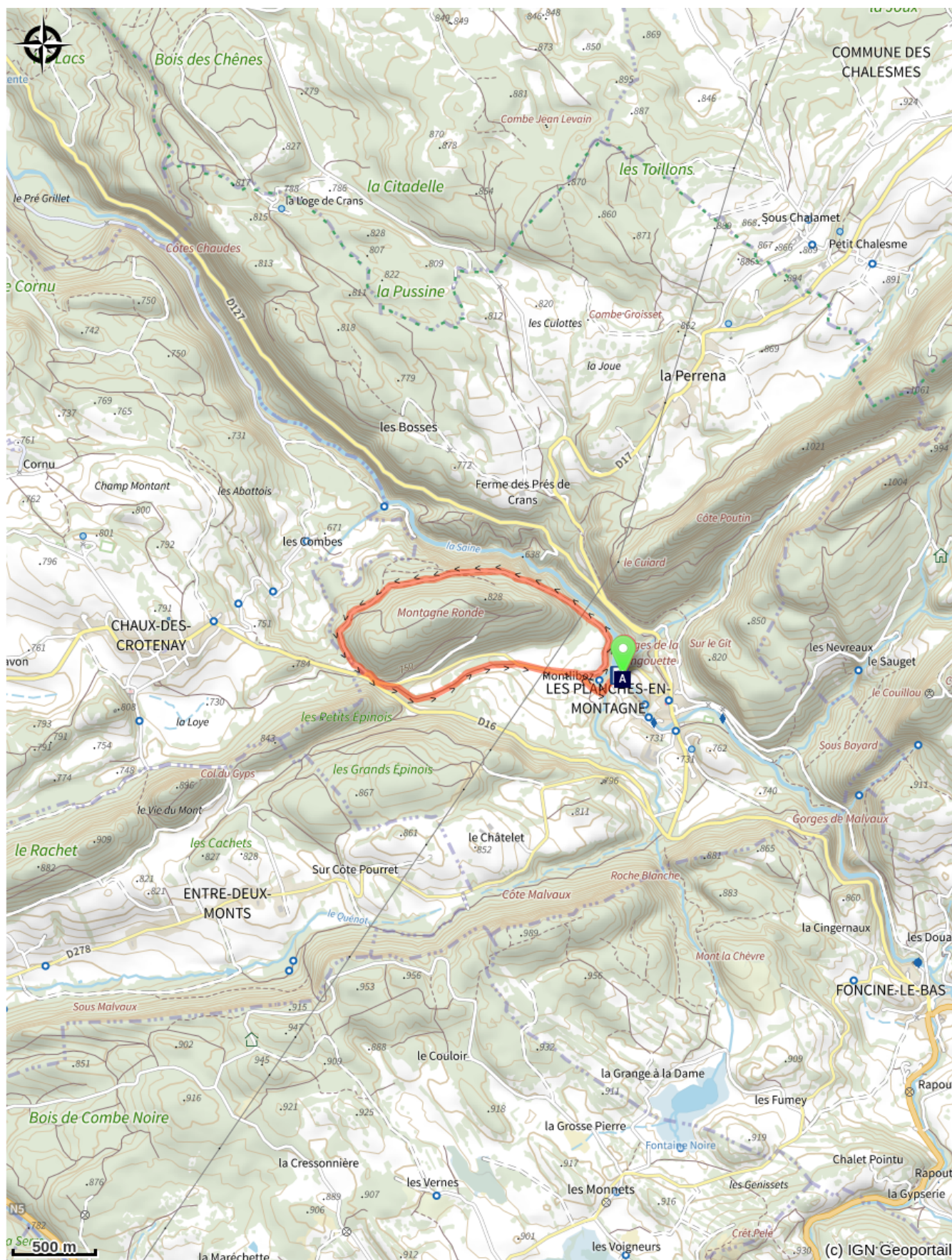
Balisage :  GRP®  PR®

Au départ du **Martinet**, suivre la route qui va au lieu dit de **Montliboz**. Prendre à droite le chemin forestier. Suivre ce chemin jusqu'au poteau **Montagne Ronde** au carrefour routier. Prendre la route sur 100m avant de prendre à droite un chemin forestier parallèle à la D 127 E1.

Rejoindre cette dernière pour revenir à votre point de départ.

Randonnée n°18 du topo pédestre CNJ Tourisme.

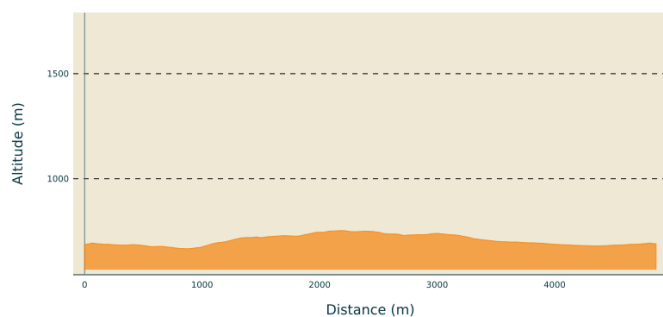
Sur votre chemin...



Les gorges de la Langouette (A)

Toutes les infos pratiques

Profil altimétrique



Altitude min 667 m
Altitude max 753 m

Accès routier

Depuis Champagnole prendre la N5 direction Genève. À Pont-de-la-Chaux suivre Mouthe. Tournez à gauche après Chaux-des-Crotenay direction Montliboz.

Lieux de renseignement

Office de Tourisme Jura Monts Rivières
28 rue Baronne Delort, 39300
Champagnole
Tel : +33 (0)3 84 52 43 67
<http://www.juramontsrivieres.fr/>

Sur votre chemin...



Les gorges de la Langouette (A)

Source de légendes et d'Histoire, les gorges de la Langouette sont riches de beauté et d'anecdotes à découvrir.

Crédit photo : Jean-Philippe Macchionni