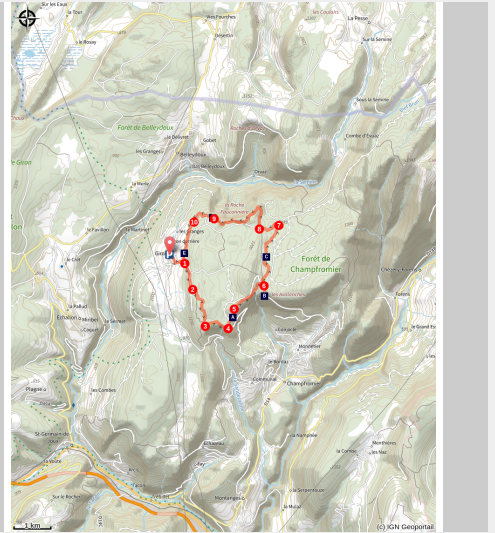


Le Tour des Belvédères

Terre Valserine - Giron



Au belvédère de la Roche Fauconnière (Daniel Gillet - OT Terre Valserine)

Entre Valserine et Semine, la forêt de Giron - Champfromier compose un vaste plateau boisé au doux modelé.

A l'ombre des pessis ou épicéas de la forêt d'altitude succède la lumière des corniches calcaires, points de vue propices à la découverte et à la contemplation ; au levant les Avalanches et au couchant la Roche Fauconnière.

Itinéraire officiel - [réseau Geotrek du Parc naturel régional du Haut-Jura](#)

Infos pratiques

Pratique : Randonnée

Durée : 4 h 30

Longueur : 13.5 km

Dénivelé positif : 374 m

Difficulté : Moyen

Type : Boucle

Thèmes : Géologie, Paysages

Itinéraire

Départ : Au relais nordique

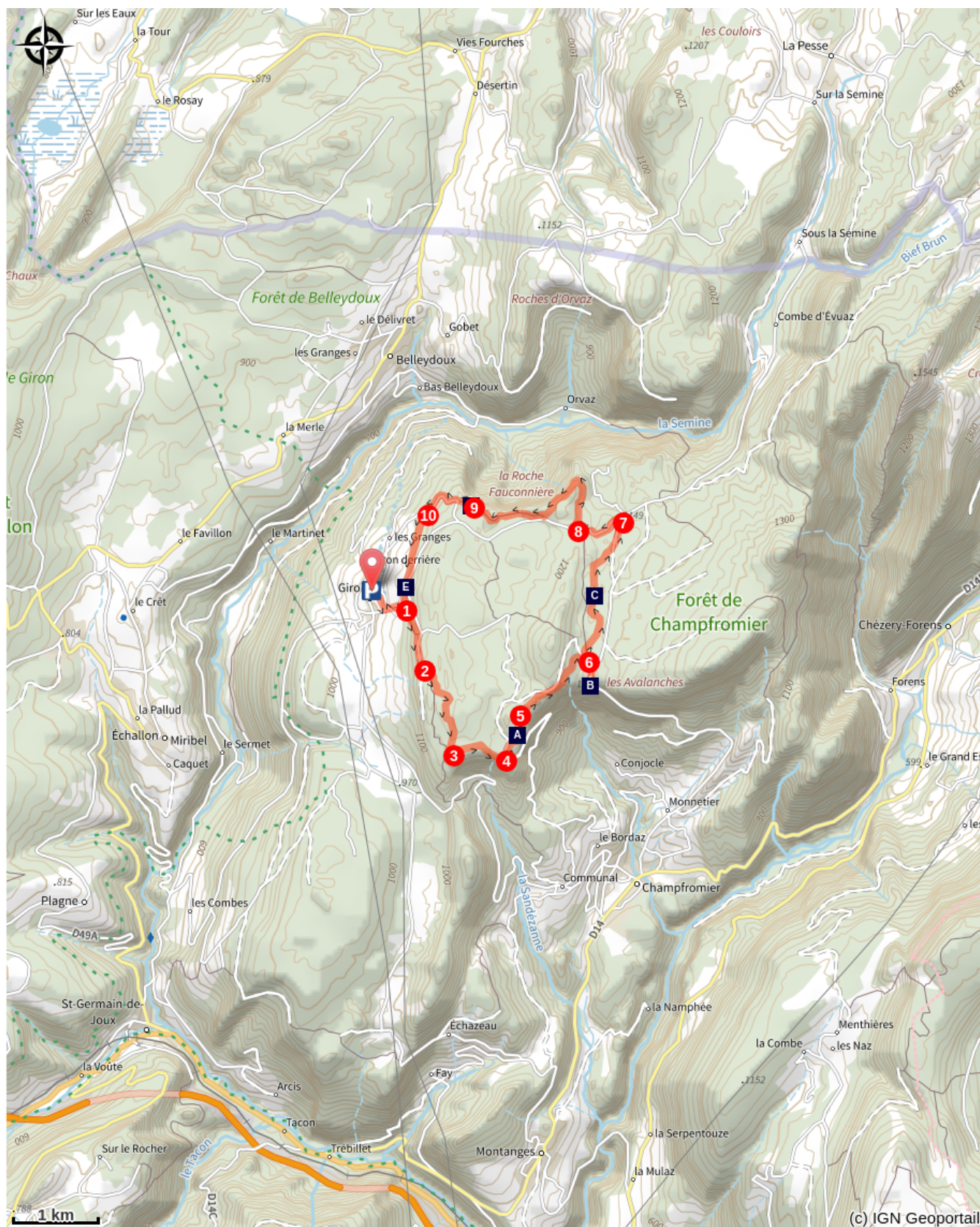
Arrivée : Au relais nordique

Balisage :  GRP®  PR®

Depuis le cimetière, **Giron 1000**, suivre la route D 48a (*balisage jaune rouge*) en direction de La Pesse sur 300m et monter le chemin à gauche.

1. Devant le gîte, traverser la route et, à **Combe à l'Abrans**, monter par le chemin en face dans la forêt (*balisage jaune*). Prendre à droite le sentier qui rejoint une piste forestière que l'on poursuit sur 300m.
2. Monter à gauche (pistes de ski de fond) dans la forêt par un chemin de terre vers **les Cinq Chalets**, point de vue sur le Haut-Bugey, partie sud du massif du Jura.
3. Bifurquer à gauche vers l'est et rester sur le chemin forestier pour arriver sur un chemin carrossable au **Pas du Boeuf**.
4. Suivre à gauche le chemin sur 250 m, puis monter à droite pour arriver au point de vue de **l'Achat**. (point de vue sur la Haute-Chaîne du Jura, le Crêt de Chalam et le cirque des Avalanches).
5. Poursuivre 250 m le chemin herbeux pour prendre à droite un sentier qui monte en forêt et qui conduit à une piste forestière. Suivre 200 m la piste à droite pour emprunter toujours à droite un sentier jusqu'à la **Combe de l'Auger**.
6. Faire l'aller-retour jusqu'au belvédère des Avalanches à droite, en passant par **LES AVALANCHES** (point de vue dégagé sur la vallée de la Valserine). De retour à la **Combe sur l'Auger**, prendre le petit sentier herbeux au nord qui traverse une clairière avant de rejoindre un chemin forestier, puis le **Chalet Cottin**. Poursuivre le chemin forestier en direction **des Abrans**.
7. Emprunter à gauche 800 m la route D 48a (*balisage jaune rouge*) jusqu'à **le Bleu**.
8. Bifurquer à droite sur un chemin forestier puis sur un sentier terreux qui longe une falaise (prudence !). Passer **les Ordières** pour accéder à la croisée **de la Roche Fauconnière**.
9. Le belvédère de la Roche Fauconnière et son point de vue sur les Roches d'Orvaz sont accessibles en aller - retour en montant à droite. De retour, descendre le chemin forestier puis la route forestière jusqu'à **Combe Marin**.
10. Emprunter le chemin à gauche pour rejoindre La Croix. Traverser la route puis suivre un chemin parallèle qui revient à **Combe à l'Abrans**. Redescendre à droite au village de Giron.

Sur votre chemin...



Belvédère de l'Achat (A)

Le Grand tétras (C)

Vue sur le village de Giron (E)

Belvédère des Avalanches (B)

Belvédère de la Roche Fauconnière

(D)

Toutes les infos pratiques

Recommandations

Prudence en restant sur les chemins en approchant des belvédères, notamment entre le Bleu et la Roche Fauconnière.

Ce parcours emprunte des chemins de la forêt de Giron-Champfromier, forêt d'altitude remarquable pour sa biodiversité. Aussi pour le respect des propriétaires, et pour la tranquillité de la faune sauvage, **vous êtes invités à rester sur les sentiers balisés, en période printannière, jusqu'au 30 juin.**

Pensez à refermer les barrières en cas d'absence de chicane ou de passage VTT.

Les fleurs sauvages sont belles, elles peuvent être rares et protégées et fanent souvent rapidement. Ne les cueillez pas ! Elles raviront les prochains admirateurs.

En cas de travaux forestiers (abattage, débardage...), pour votre sécurité, sachez renoncer et faites demi-tour.

Zones de sensibilité environnementale

Au cours de votre itinéraire, vous allez traverser des zones sensibles en rapport avec la présence d'une espèce ou d'un environnement spécifique. Dans ces zones, un comportement approprié permet de contribuer à leurs préservations. Pour plus d'information, des fiches sont disponibles pour chaque zone.

Grand tétras

Période de sensibilité : Janvier, Février, Mars, Avril, Mai, Juin, Décembre

Contact : Parc naturel régional du Haut-Jura

29 Le Village

39310 Lajoux

03 84 34 12 30

www.parc-haut-jura.fr

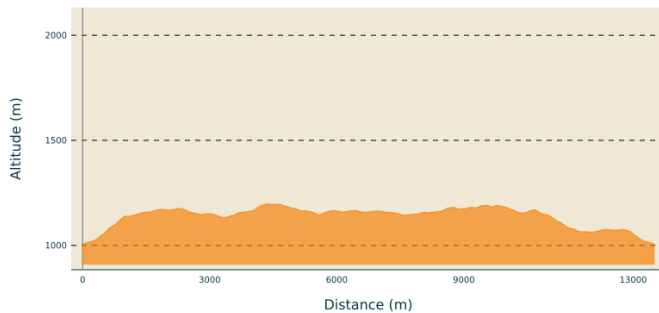
Le Grand Tétras est une espèce emblématique des forêts de montagnes françaises. Son apparence et son comportement font de lui un oiseau très atypique. Pouvoir l'observer relève d'un vrai défi, tant cet oiseau est discret, mais s'avère être un souvenir mémorable.

En hiver, son activité est réduite au minimum. Il passe la quasi-totalité de la journée perché dans un arbre et consomme uniquement des aiguilles de sapin. Une nourriture très peu énergétique. Cette période est critique pour sa survie. Un oiseau subissant un dérangement régulier va puiser dans ses maigres réserves et finir par en subir les conséquences. Sa sensibilité à la prédation aura augmenté, ou bien il dépérira simplement à cause du manque d'énergie. Une autre période critique prend place du printemps au début de l'été avec la couvaison. Si la poule est surprise plusieurs fois, elle va abandonner le nid et laisser ses poussins seuls, sans protection. La survie des

jeunes étant déjà très faible naturellement, ce phénomène accentue, d'autant plus, ce risque de mortalité chez les jeunes oiseaux.

Les pratiques qui peuvent avoir une interaction avec le Grand tétras en période de nidification sont principalement les pratiques sportives terrestres comme la randonnée, le ski, le VTT.

Profil altimétrique



Altitude min 1008 m
Altitude max 1197 m

Accès routier

À 21 km de Bellegarde-sur-Valserine, par la D 1084 jusqu'à Saint-Germain-de-Joux, puis par la D 55, la D 33 et enfin la D 55 a.


Parking conseillé

à proximité du cimetière

Lieux de renseignement

Office de Tourisme Terre Valserine
13 rue de la République, 01200
Bellegarde-sur-Valserine
Tel : +33 (0)4 50 48 48 68
<http://www.terrevalserine.fr/>

Sur votre chemin...



Belvédère de l'Achat (A)

Depuis les prairies sèches du belvédère de l'Achat, cloîtrées par la forêt de Champfromier, le paysage s'ouvre sur le cirque des Avalanches, hautes falaises calcaires. Vous vous trouvez sur le terrain de chasse de nombreux rapaces (Faucon pèlerin, Buse variable ...), facilement observables en patientant un peu.
Crédit photo : PNRHJ - F. Jeanparis



Belvédère des Avalanches (B)


Devant vous se déploie la vallée de la Valserine, rivière qui prend sa source plus au nord, au pied de La Dôle. Jusqu'à Chézery-Forens, la vallée reste encadrée par les montagnes du Jura, puis s'ouvre sur le Haut-Bugey. Là, la plus grande douceur du climat devient propice aux vergers et aux champs céréaliers et l'industrie s'est également développée le long des cours d'eau.
Crédit photo : PNRHJ - F. Jeanparis



Le Grand tétras (C)

La Forêt de Champfromier - Giron abrite un oiseau emblématique du Haut-Jura : le grand tétras. Témoin de la diversité des forêts d'altitude, cet oiseau, plus connu sous le nom de coq de Bruyère, en occupe tous les espaces. Ainsi, le mâle préfère les vieilles futaies tandis que la femelle, plus mobile, hiverne dans les secteurs embroussaillés et élève ses jeunes dans les clairières.

Cet oiseau est particulièrement sensible au dérangement en hiver et au printemps. Vous avez très peu de chance de l'apercevoir, mais si cela vous arrive, savourez cet instant extraordinaire en restant très discret et sur les sentiers balisés.
Crédit photo : PNRHJ / Léo Poudré



Belvédère de la Roche Fauconnière (D)

Depuis la Roche Fauconnière s'ouvre une vue sur la vallée de la Semine, dont la rivière a creusé ce profond relief depuis des millions d'années.

Un panneau d'interprétation vous permettra d'en apprendre plus sur la création et l'évolution de ce paysage vertigineux.
Crédit photo : PNRHJ - F. Jeanparis



Vue sur le village de Giron (E)

La création de la commune de Giron date de 1790, mais la délimitation de son territoire est plus tardive, après 1815. Auparavant la commune était divisée en deux entités séparées : "Giron-devant" qui dépendait de Champfromier et "Giron-derrière" qui dépendait d'Échallon. L'église, de style néo-classique, fut construite en 1840 à Giron-Devant, dans la partie la plus récente du village. Restaurée en 1902, elle symbolise aussi l'autonomie de la commune d'un point de vue religieux et administratif. (PNRHJ - Collection Patrimoine)
Crédit photo : PNRHJ - F. Jeanparis