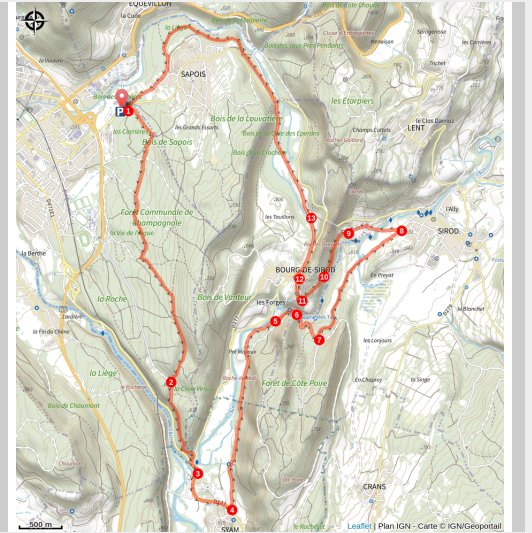


# Les pertes de l'Ain - 62B

Champagnole Nozeroy Jura - Champagnole



Pertes de l'Ain (CC CNJ / Loïc Aubert)

*Au départ de Champagnole, ce parcours passe par Sapois, Sirod, Bourg-de-Sirod et Syam. Il emprunte principalement des chemins forestiers et des prairies. Sur le parcours, une multitude de curiosités : Villa palladienne, forges de Syam, ruines d'un château, chapelle castrale, forges de Bourg-de-Sirod, ancien tunnel de train...*

Accessible à tous, cette très belle sortie est courte, mais elle permet de profiter de superbes paysages, notamment la plaine de Syam et les Pertes de l'Ain, un chaos de rochers formant un étroit couloir où circule le cours tumultueux de l'Ain.

Suivre le balisage n°62 bleu

## Infos pratiques

Pratique : VTT VTTAE

Longueur : 18.8 km

Dénivelé positif : 352 m

Difficulté : Moyen

Type : Boucle

Thèmes : Forêt, Lacs, rivières et cascades

# Itinéraire

Départ : La planche du Fenu, Champagnole

Arrivée : La planche du Fenu, Champagnole

Balisage : ⚡ eVTT bleu 🏠 VTT bleu

Au départ de **La Planche du Fenu** (route de Sapois), Prenez le sentier qui longe la route avant de prendre à droite **(1)** un chemin qui entre dans la forêt. Après une montée vous évoluerez sur un sentier qui suit les courbes de niveau. Vous rejoignez ensuite un chemin blanc **(2)** qui ramène aux forges de Syam **(3)**. Prenez la RD 127 direction Syam et à gauche sur une piste forestière au niveau de l'ancienne école **(4)** (clocher).

Suivez cette piste entre forêt et pâture jusqu'aux poteau **Les Forges (5)**. Remontez à droite une cinquantaine de mètre et prenez ensuite à gauche un chemin en balcon au dessus des Pertes de l'Ain jusqu'au poteau **Sur la Passerelle (6)**, puis **Pré Magnin (7)**.

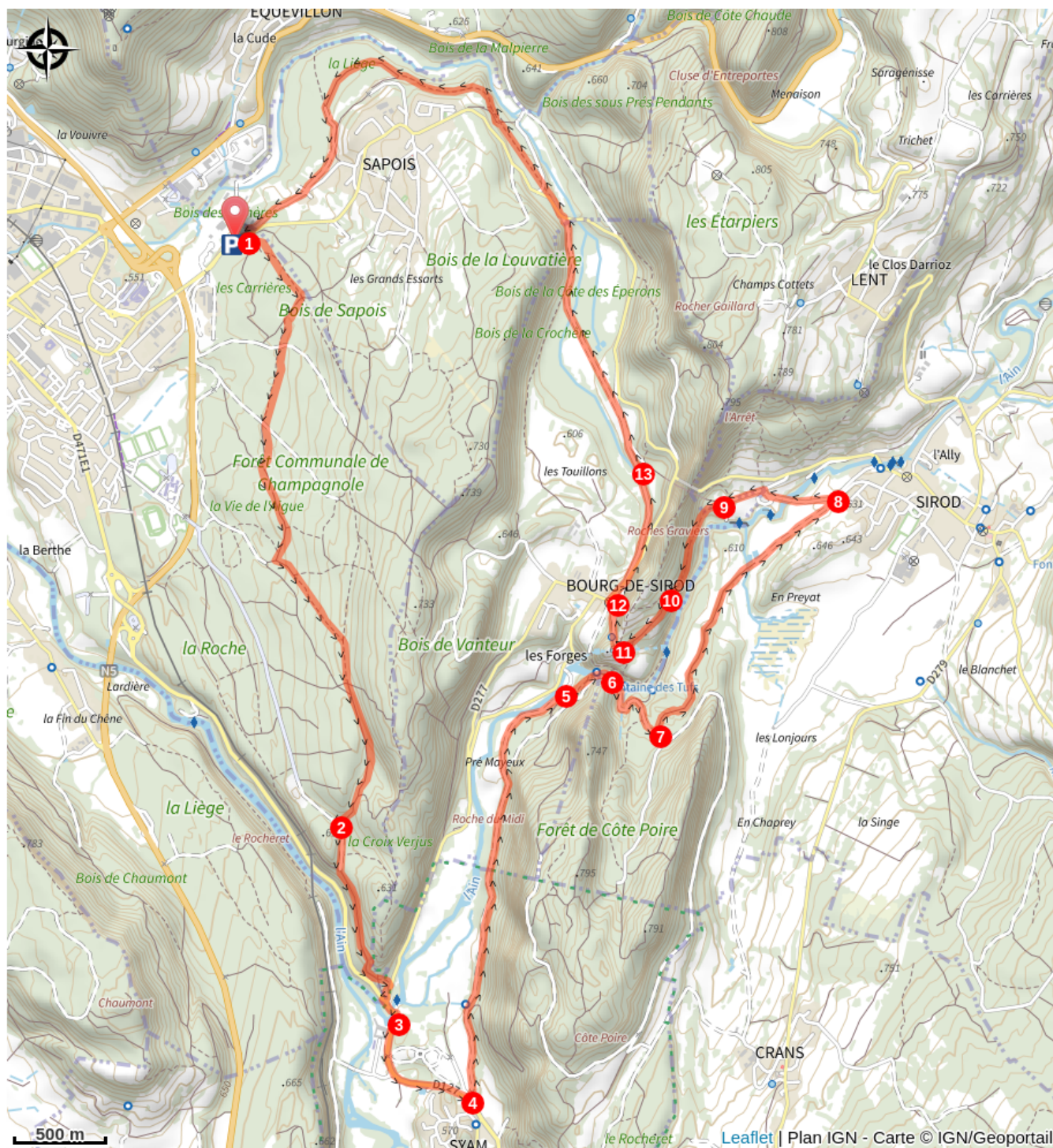
Prenez le chemin à gauche direction Sirod, puis à nouveau à gauche **(8)** vous passerez sur un petit pont au dessus de l'Ain.

Depuis le poteau **Tunnel de Tram (9)**, montez un joli sentier historique jusqu'à **Chapelle castrale (10)**, puis **Porte fortifiée (11)**. Passez dessous et prenez la grande descente jusqu'au parking des **Chamois (12)**.

Prenez ensuite l'ancienne voie du tram, en passant par **les Touillons (13)**.

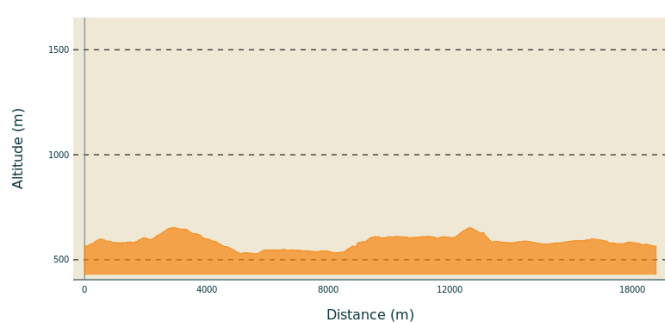
L'itinéraire vous ramènera au parking par un chemin plutôt plat et agréable

# Sur votre chemin...



# Toutes les infos pratiques

## Profil altimétrique



Altitude min 529 m  
Altitude max 653 m

## Parking conseillé

Le long de la D84, à droite après la scierie