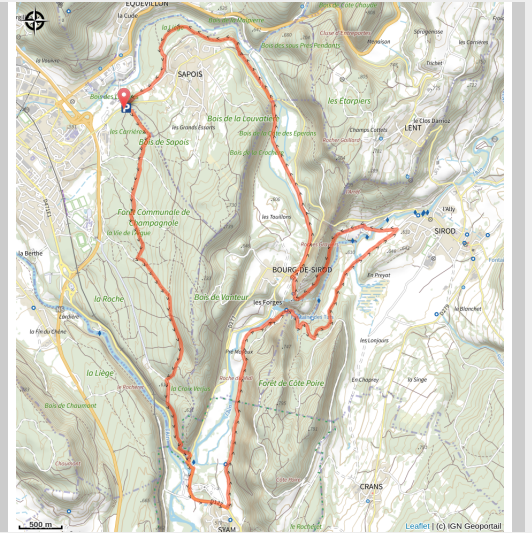


# Les pertes de l'Ain - 62B

Champagnole Nozeroy Jura - Champagnole



Pertes de l'Ain (CC CNJ / Loïc Aubert)

*Si le parcours des Pertes de l'Ain est court et facile, les points d'intérêts sont multiples, entre superbes paysages et curiosités.*

Suivre le balisage n°62 bleu

## Infos pratiques

Pratique : VTT VTTAE

Longueur : 18.6 km

Dénivelé positif : 347 m

Difficulté : Moyen

Type : Boucle

Thèmes : Forêt, Lacs, rivières et cascades

# Itinéraire

Départ : La planche du Fenu, Champagnole

Arrivée : La planche du Fenu, Champagnole

Balisage : ⚡ eVTT bleu 🏠 VTT bleu

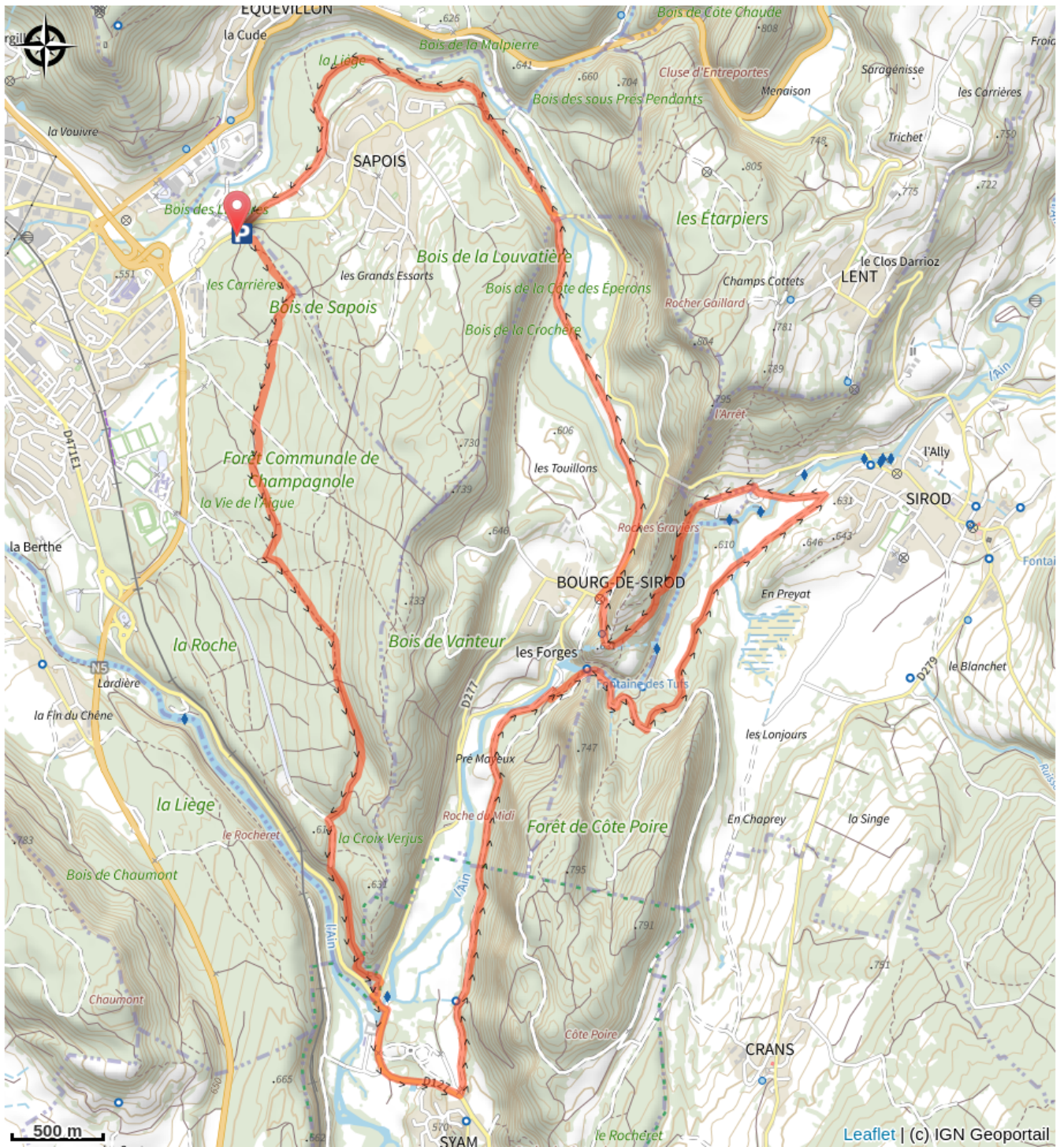
Au départ de Champagnole, ce parcours passe par Sapois, Sirod, Bourg-de-Sirod et Syam. Il emprunte principalement des chemins forestiers et des prairies.

Accessible à tous, cette très belle sortie est courte, mais elle permet de profiter de superbes paysages, notamment la plaine de Syam et les Pertes de l'Ain, un chaos de rochers formant un étroit couloir où circule le cours tumultueux de l'Ain.

Sur le parcours, une multitude de curiosités : Villa palladienne, forges de Syam, ruines d'un château, chapelle castrale, forges de Bourg-de-Sirod, ancien tunnel de train...

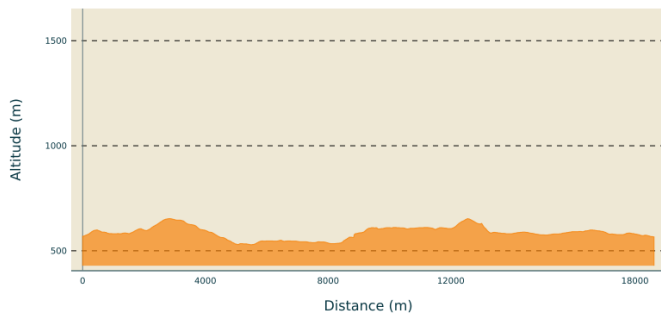
Aucune grosse difficulté n'est à noter, sauf une petite montée légèrement technique après Sirod.

# Sur votre chemin...



# Toutes les infos pratiques

## Profil altimétrique



Altitude min 529 m  
Altitude max 653 m

## Parking conseillé

Le long de la D84, à droite après la scierie