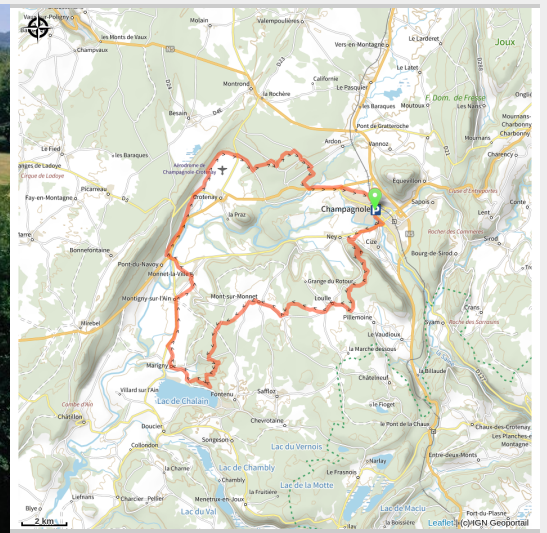


# La via Chalain - 61R

Champagnole Nozeroy Jura - Champagnole



Pont-du-Navoy (CC CNJ / David Bottin)



## Infos pratiques

Pratique : VTT VTTAE

Durée : 5 h

Longueur : 45.5 km

Dénivelé positif : 641 m

Difficulté : Difficile

Type : Boucle

Thèmes : Forêt, Paysages

# Itinéraire

Départ : Maison du tourisme, Champagnole

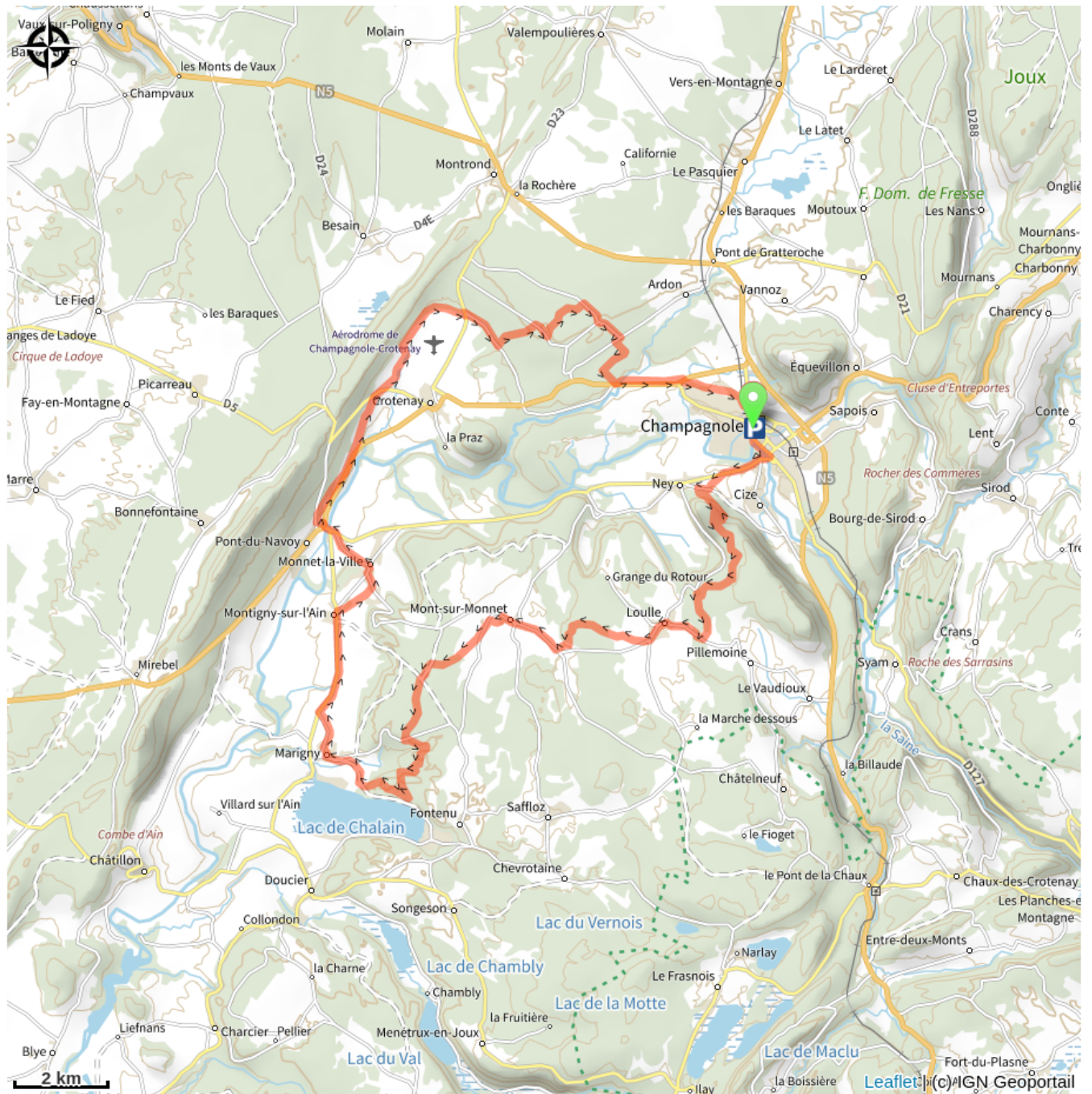
Arrivée : Maison du tourisme, Champagnole

Balisage : ⚡ eVTT rouge 🏠 VTT rouge

Ce circuit long et assez roulant vous permettra de découvrir les alentours de Champagnole à travers pâtures, forêt, villages et voies anciennes. Plusieurs haltes peuvent également agrémenter la balade : belvédères du Bénédegand, lac de Chalain, étangs de Malaval, traces de dinosaures...

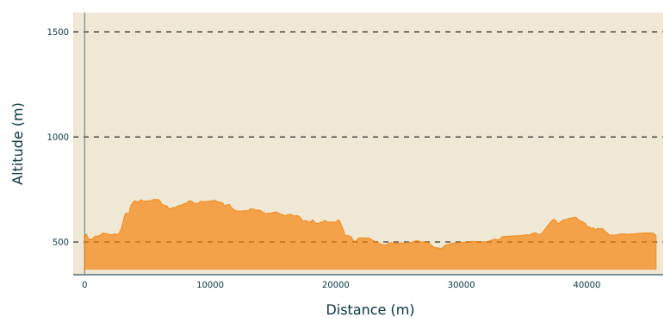
Randonnée n°61 du topo VTT CNJ Tourisme.

# Sur votre chemin...



# Toutes les infos pratiques

## Profil altimétrique



Altitude min 468 m  
Altitude max 703 m

## Parking conseillé

Place Camille Prost, Champagneole