

Le sentier des cairns

Haut-Jura Grandvaux



(JL Michel)



Anciens chemins pastoraux historiques restaurés, évoluant à travers rochers, pierriers, combes et forêts. Ce magnifique itinéraire, à faire en famille, domine le lac d'Ilay avec une vue panoramique sur toute la haute chaîne du Jura et les Alpes en arrière plan.

Jalonné de cairns, l'itinéraire offre une balade ludique pleine de découvertes. Le sentier emprunte d'anciens passages et offre au détour des roches des points de vue saisissants, sur des paysages grandioses permettant d'embrasser du regard le relief fascinant des montagnes du Jura. Chamois, oiseaux rupestres, sont quelques-unes des espèces que vous pourrez apercevoir le long du parcours.

Infos pratiques

Pratique : Randonnée

Durée : 2 h

Longueur : 4.1 km

Dénivelé positif : 108 m

Difficulté : Moyen


Type : Boucle

Thèmes : Paysages

Passages ombragés ou exposés au soleil offrent un contraste agréable tout au long de l'itinéraire. De nombreuses haltes le long du parcours vous offriront des moments propices au ressourcement, à la contemplation ou au jeux avec les enfants.

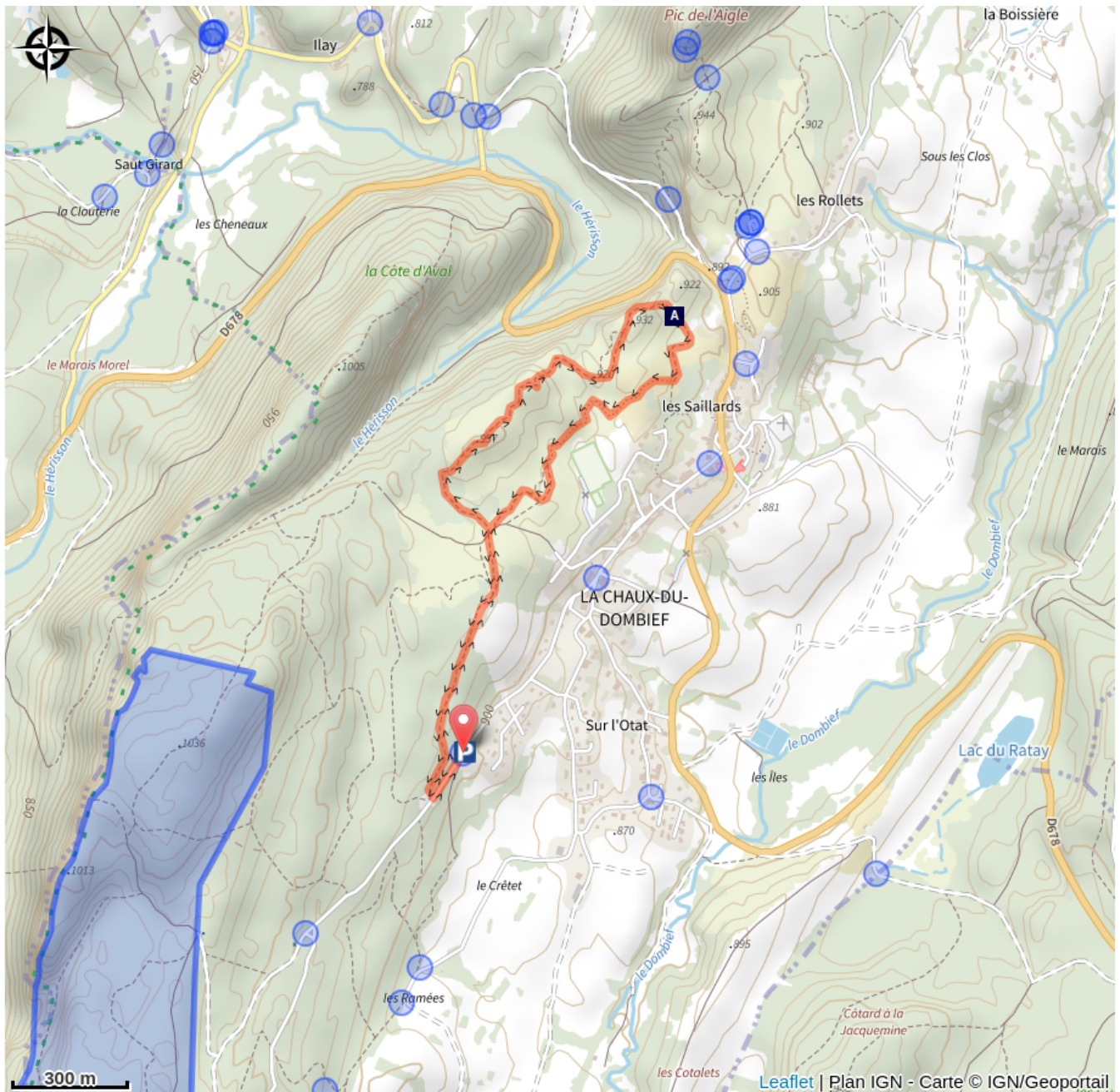
Itinéraire officiel - [réseau Geotrek du Parc naturel régional du Haut-Jura](#)

Itinéraire

Départ : Chalet René Jacquemet
Arrivée : Chalet René Jacquemet
Balisage :  PR®

Du parking, remonter la route sur une centaine de mètres où l'on découvre côté droit le premier des quelques 150 cairns qui jalonnent l'itinéraire, offrant aux enfants une activité ludique de reconnaissance du parcours façon « jeu de pistes ». Le sentier parvient à une première clairière avec une petite aire de repos sous une jolie tâche de hêtres. Il s'élève ensuite vers un premier belvédère agrémenté d'un banc incitant à la contemplation (vue sur Mont Blanc, une partie des Alpes, la chaîne des Monts Jura, du Risoux et du Risol). Un second belvédère offre les mêmes panoramas avec en prime le lac d'Illy, le Le Pic de l'Aigle et le premier plateau. Après un passage rocheux un peu escarpé, le sentier longe les falaises de Chaux du Dombief (ne pas quitter l'itinéraire et ne pas s'approcher de ces falaises). Il serpente ensuite pour retrouver les pâturages, passe sur une jolie passerelle en bois avant de ramener le promeneur au lieu de départ.

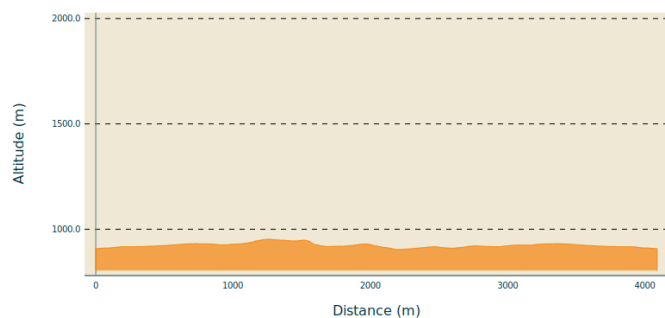
Sur votre route...



Vue sur le Pic de l'Aigle (A)

Toutes les informations pratiques

Profil altimétrique



Altitude min 904 m
Altitude max 953 m

Transports

Ligne de bus 309 Lons-le-Saunier / Hauts de Bienne : arrêt en centre du village de Chaux-du-Dombief.

Accès routier

Suivre le fléchage routier depuis le centre du village de Chaux-du-Dombief. Le départ du sentier se trouve à l'extrémité ouest du village, depuis le parking du chalet René Jacquemet.

Parking conseillé

Parking devant le chalet René Jacquemet

Lieux de renseignement

Office de Tourisme Haut-Jura
Grandvaux
7 place Simone Veil, 39150 Saint-Laurent-en-Grandvaux
Tel : +33 (0)3 84 60 15 25
<http://www.haut-jura-grandvaux.com/fr/>



Sur votre route...



Vue sur le Pic de l'Aigle (A)

Le Pic de l'Aigle, ou Bec de l'Aigle, culmine à 990m. Il domine la vallée des 4lacs et offre un beau panorama sur la chaîne du Jura, et sur le Mont Blanc par temps clair. Le sommet marque la bordure occidentale de la Haute-Chaîne du massif. Le pic de l'Aigle est associé à une légende où un cheval blanc, ailé et superbement harnaché, parcourt les cieux monté par un roi qui tient un sabre levé. Il caracole dans «les monts hérissés de noirs sapins», près des lacs du haut-Jura comme ceux de Bonlieu et de Narlay. Il s'agit d'un esprit aérien, dont les montagnards des parages disent que c'est l'âme en peine d'un ancien seigneur de l'Aigle. La légende est consignée dans la première moitié du XIX^{ème} siècle. (Desiré Monnier, Traditions populaires comparées, 1854).

Crédit :