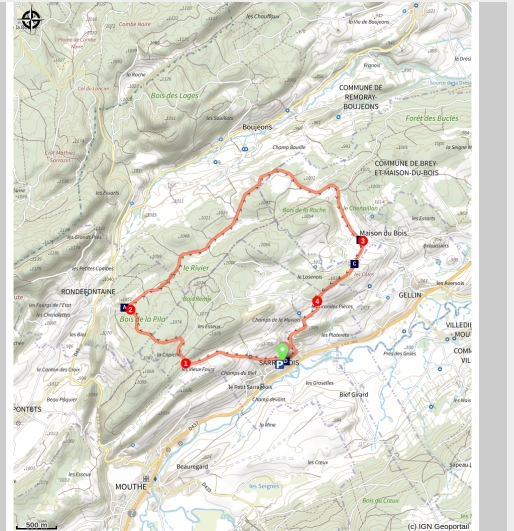


# Le Rivier

Lacs et montagnes du Haut Doubs - Sarrageois



En quittant Sarrageois PNRHJ / F. JEANPARIS (F.JEANPARIS)

*Au son des troupeaux "enclochatés", un parcours VTT sans difficulté et bien roulant au départ de Sarrageois, village proche de Mouthe dans le Haut-Doubs.*

Au pays du comté et du Mont d'Or, les pâturages résonnent du tintement des cloches que portent fièrement les montbéliardes. Quelques arrêts s'imposent naturellement pour goûter aux vues offertes sur la large vallée du Doubs à l'aval de Mouthe.

*Itinéraire officiel - [réseau Geotrek du Parc naturel régional du Haut-Jura](#)*

## Infos pratiques

Pratique : VTT VTTAE

Durée : 1 h

Longueur : 9.6 km

Dénivelé positif : 211 m

Difficulté : Facile

Type : Boucle

Thèmes : Histoire et Patrimoine, Pastoralisme et Agriculture

# Itinéraire

Départ : Sarrageois

Arrivée : Sarrageois

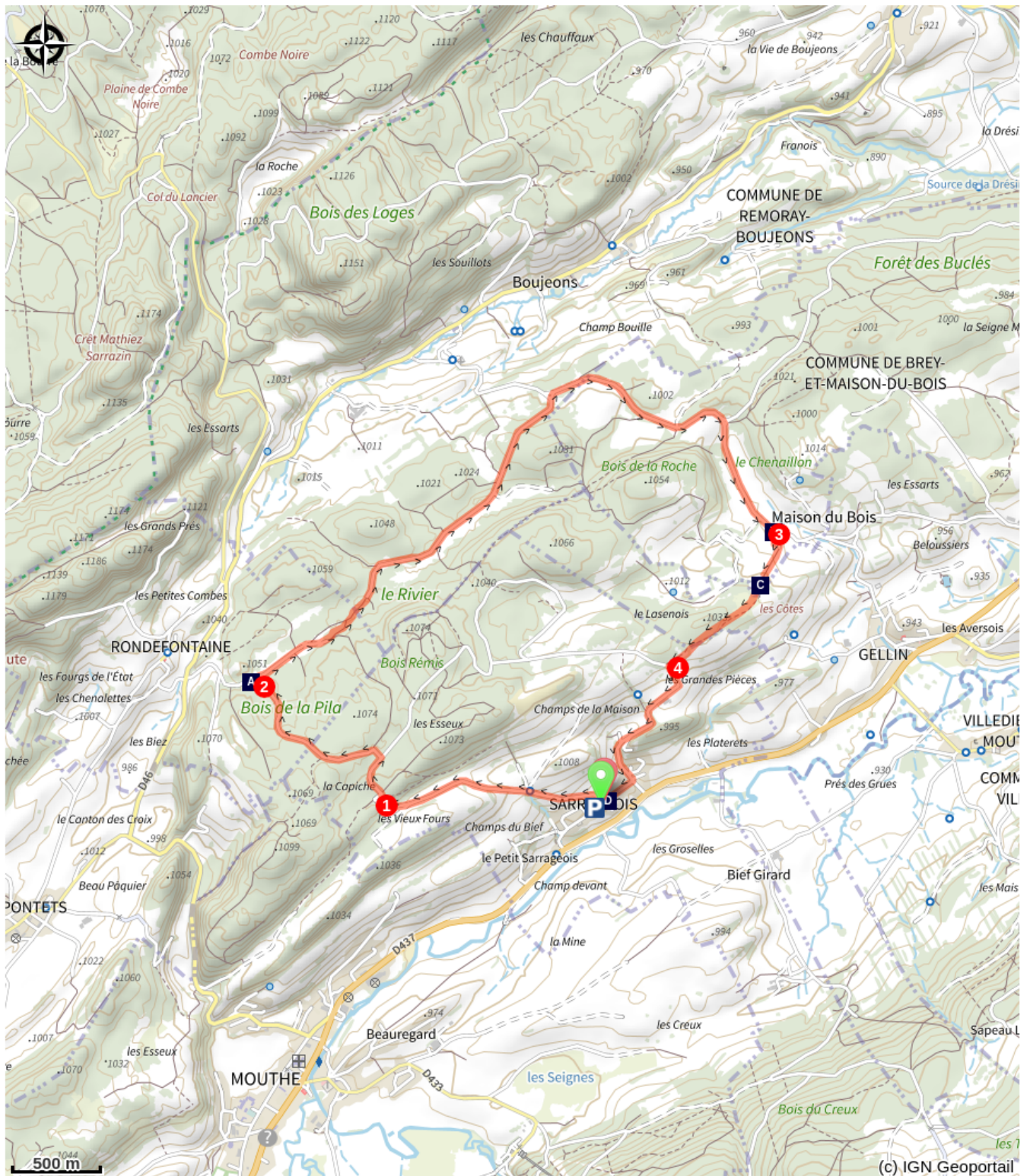
Balisage : ⚡ eVTT vert 🏠 VTT vert

Depuis **SARRAGEOIS**, prendre le chemin de Capiche (*balisage VTT n° 99 vert*), petite route, qui monte à travers les pâturages et qui rejoint le carrefour de **La Capiche** .

1. Continuer sur cette route, qui entre dans le bois de la Pila, jusqu'à la **Combe des Frenes**.
2. Bifurquer à droite sur la route au milieu de pâturâges, en direction de **Gros Buisson**, puis **Les Paris** et enfin descendre jusqu'à **MAISON DU BOIS**.
3. Prendre la route à droite juste avant la grande ferme du village et suivre un chemin blanc qui remonte à travers les pâturages jusqu'à un passage VTT. Le sentier herbeux vient traverser une pâture prolongé par un sentier en sous-bois, pour rejoindre **le Lasenois**
4. Tourner à gauche et suivre la route pour descendre jusqu'à **SARRAGEOIS** et rejoindre le point de départ.



# Sur votre chemin...



Citerne d'alpage (A)

La chapelle Sainte-Barbe et sa  
petite soeur (B)

Vue sur le Mont d'Or (C)

Sarrageois, village-rue (D)

# Toutes les infos pratiques

## **Recommandations**

Pour une sortie VTT, porter un casque et emporter suffisamment d'eau.

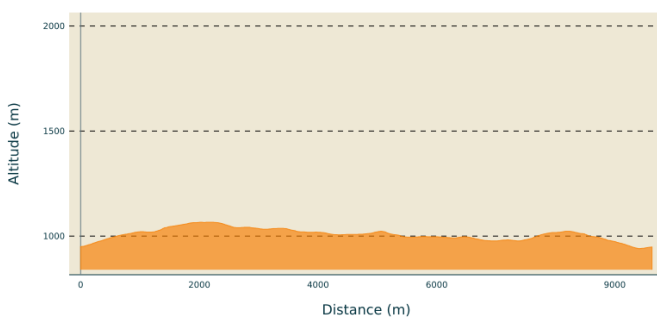
Les chemins sont partagés avec les piétons et les randonneurs équestres, qui ont la priorité, il convient donc d'adapter et de maîtriser sa vitesse.

Ce parcours traverse des pâturages et emprunte des chemins forestiers. Aussi pour le respect des propriétaires, pour la tranquillité du bétail et de la faune sauvage, vous êtes invités à rester sur les sentiers balisés. Vous serez amenés à traverser des passages VTT, ne pas hésiter à descendre du vélo

Les fleurs sauvages sont belles, elles peuvent être rares et protégées et fanent souvent rapidement. Ne les cueillez pas ! Elles raviront les prochains admirateurs.

En cas de travaux forestiers (abattage, débardage...), pour votre sécurité, sachez renoncer et faites demi-tour.

## **Profil altimétrique**



Altitude min 940 m  
Altitude max 1066 m

## **Accès routier**

À 2,5 km de Mouthe par la D437 en direction de Pontarlier.

## **Parking conseillé**

Au centre du village vers l'Eglise, au niveau du grand panneau d'informations.

## **Lieux de renseignement**

Office de Tourisme du Val de Mouthe  
45 Grande Rue, 25240 Mouthe  
Tel : +33 (0)3 81 69 22 78  
<http://www.otmouthe.fr/>

# Sur votre chemin...

---



## Citerne d'alpage (A)

Loin des rivières, dans les alpages notamment, lorsque la perméabilité des sols rend difficile le stockage de l'eau, il a fallu créer des édifices pour la retenir. Ici, le toit permet de recueillir et de stocker les eaux de pluies et de fonte des neiges. La citerne remplie pouvait assurer plusieurs mois d'autonomie en approvisionnement des bêtes.

Crédit photo : PNRHJ - F. Jeanparis

---



## La chapelle Sainte-Barbe et sa petite soeur (B)

Construite au 16ème siècle et dédiée à Sainte-Barbe, la chapelle de Maison-du-Bois était un lieu de prières et de pèlerinage jusqu'à la première Guerre Mondiale. En 1941, avec le retour des prisonniers retenus en Allemagne, le curé de la paroisse lui redonne sa vocation en transférant la cloche de l'Église Saint-Sébastien du Brey, datant de 1663.

Remarquez la présence de la croix monumentale ornée de deux Saints, accolée à la chapelle. Rénovée en 2013, leur origine date du 15ème siècle. À côté de la chapelle, comme une jumelle, un hôtel à insectes faites de bois et de briques abrite une multitude de vies en tout genre.

Crédit photo : PNRHJ / F. JEANPARIS

---



## Vue sur le Mont d'Or (C)

Depuis les hauteurs de Maison-du-Bois, la vue se dégage : les crêtes que l'on aperçoit sont celles du Mont d'Or, où les alpages recouvrent les sommets et nourrissent les troupeaux de génisses en estive. Par temps clair, une silhouette aiguisée de dessin au loin : ce sont les aiguilles de Baulmes, culminant à 1559 mètres d'altitude chez nos voisins suisses.

Crédit photo : PNRHJ - F. Jeanparis



## Sarrageois, village-rue (D)

Le long d'un axe central, la mitoyenneté des maisons forme un "front bâti". La façade principale des habitations s'ouvre sur l'espace public de la rue. On retrouve ici des ouvertures de taille différente selon les fonctions : l'écurie, la grange et le logement.

À l'arrière, ce sont souvent des jardins privés qui donnent sur les prés.

L'avancée du toit, soutenue par les murs pignons, est parfois aménagée d'une galerie et permettait le séchage du bois, de la tourbe et des récoltes.

Crédit photo : PNRHJ - F. Jeanparis