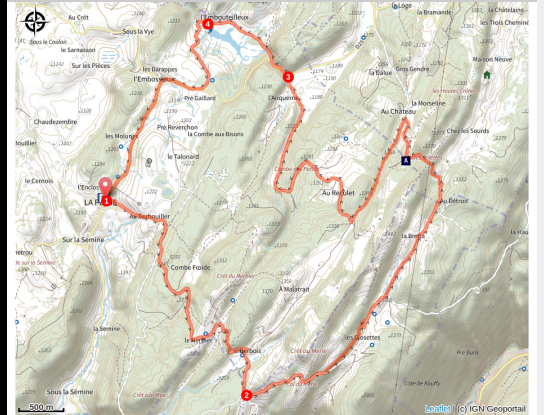


# Tour de Malatrait - 41R

Haut-Jura Saint-Claude - La Pesse



No photo



*Les paysages traversés sur ce circuit reflètent bien cette partie des Hautes-Combes, maillage de creux et de crêtes où les fermes s'éparpillent, disséminant leurs activités agricoles.*

Les paysages traversés par ce circuit reflètent bien cette partie des Hautes-Combes, maillage de creux et de crêtes où les fermes s'éparpillent, disséminant leurs activités agricoles. Quelques curiosités, propres à ce territoire, seront l'occasion d'une pause, comme le site sonore de la combe du Berbois.

## Infos pratiques

Pratique : VTT VTAE

Durée : 1 h 30

Longueur : 18.1 km

Dénivelé positif : 532 m

Difficulté : Difficile

Type : Boucle

Thèmes : Géologie, Histoire et Patrimoine, Paysages

# Itinéraire

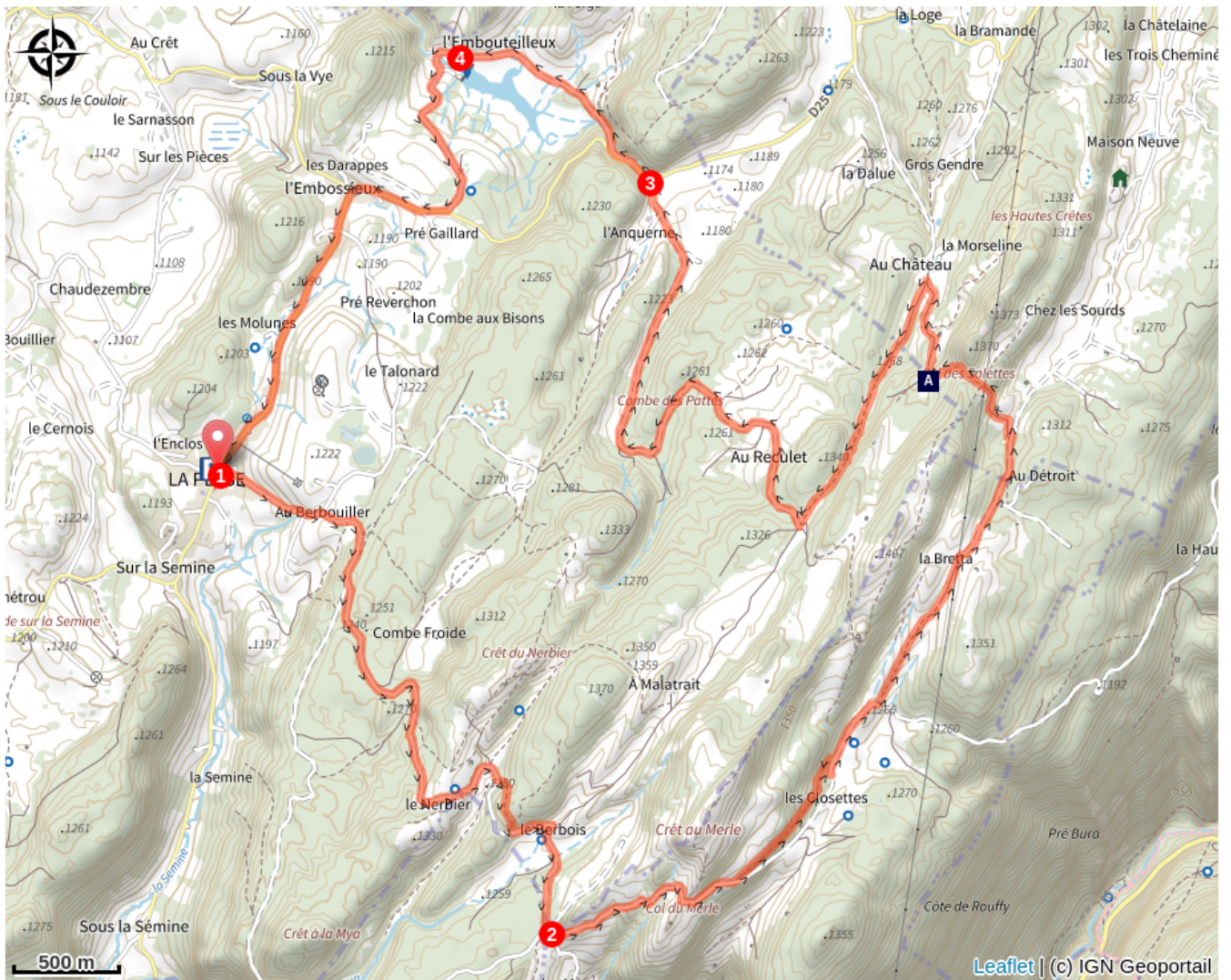
Départ : La Pesse

Arrivée : La Pesse

Suivre le balisage n°41 rouge

1. Depuis la place de l'**Eglise** à LA PESSE, monter sur la route en direction de **LA BORNE AU LION** jusqu'à la **Combe du Berbois**.
2. De là, vous pouvez admirer le point de vue sur les Monts Jura et le Crêt de Chalam depuis **LA BORNE AU LION**. Grimper sur la gauche sur un chemin en pierres et passer un petit col à hauteur de la ferme de Malatrait. Descendre le chemin dans la combe et rejoindre un chemin empierré. Ensuite, descendre encore à gauche le chemin qui traverse la combe du Reculet pour arriver à **l'Anquerne** sur la D25.
3. Prendre cette route à gauche pendant quelques mètres et descendre sur la droite un chemin très caillouteux (Attention à la descente !) jusqu'au lac de **l'Embouteilleux**.
4. Au lac, remonter une petite route et suivre la D25 sur la droite. Passer **l'EMBOSSIEUX** et entrer dans le village de **LA PESSE**.

# Sur votre chemin...



Le Col des Salettes (A)

# Toutes les infos pratiques

## **Recommandations**

Pour une sortie VTT, porter un casque et emporter suffisamment d'eau.

Les chemins sont partagés avec les piétons et les randonneurs équestres, qui ont la priorité, il convient donc d'adapter et de maîtriser sa vitesse.

Pour emprunter les passages VTT, ne pas hésiter à descendre du vélo.

Ce parcours traverse des pâturages et emprunte des chemins forestiers. Aussi pour le respect des propriétaires, pour la tranquillité du bétail et de la faune sauvage, vous êtes invités à rester sur les sentiers balisés et à refermer les barrières en cas d'absence de passage VTT.

Les fleurs sauvages sont belles, elles peuvent être rares et protégées et fanent souvent rapidement. Ne les cueillez pas ! Elles raviront les prochains admirateurs.

En cas de travaux forestiers (abattage, débardage...), pour votre sécurité, sachez renoncer et faites demi-tour.

## **Zones de sensibilité environnementale**

Au cours de votre itinéraire, vous allez traverser des zones sensibles en rapport avec la présence d'une espèce ou d'un environnement spécifique. Dans ces zones, un comportement approprié permet de contribuer à leurs préservations. Pour plus d'information, des fiches sont disponibles pour chaque zone.

### **Grand tétras**

Période de sensibilité : Janvier, Février, Mars, Avril, Mai, Juin, Décembre

Contact : Parc naturel régional du Haut-Jura

29 Le Village

39310 Lajoux

03 84 34 12 30

[www.parc-haut-jura.fr](http://www.parc-haut-jura.fr)

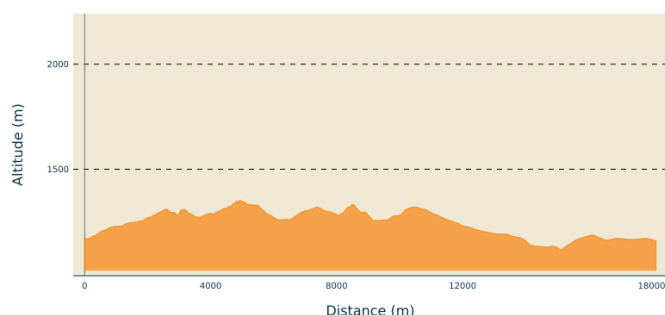
Le Grand Tétras est une espèce emblématique des forêts de montagnes françaises. Son apparence et son comportement font de lui un oiseau très atypique. Pouvoir l'observer relève d'un vrai défi, tant cet oiseau est discret, mais s'avère être un souvenir mémorable.

En hiver, son activité est réduite au minimum. Il passe la quasi-totalité de la journée perché dans un arbre et consomme uniquement des aiguilles de sapin. Une nourriture très peu énergétique. Cette période est critique pour sa survie. Un oiseau subissant un dérangement régulier va puiser dans ses maigres réserves et finir par en subir les conséquences. Sa sensibilité à la prédation aura augmenté, ou bien il dépérira simplement à cause du manque d'énergie. Une autre période critique prend place du

printemps au début de l'été avec la couvaison. Si la poule est surprise plusieurs fois, elle va abandonner le nid et laisser ses poussins seuls, sans protection. La survie des jeunes étant déjà très faible naturellement, ce phénomène accentue, d'autant plus, ce risque de mortalité chez les jeunes oiseaux.

Les pratiques qui peuvent avoir une interaction avec le Grand tétras en période de nidification sont principalement les pratiques sportives terrestres comme la randonnée, le ski, le VTT.

## Profil altimétrique



Altitude min 1117 m  
Altitude max 1352 m

## Accès routier

Depuis Saint-Claude, prendre la D124 en direction des Bouchoux puis prendre la D25 en direction de La Pesse.

## Parking conseillé

Parking de l'Eglise à La Pesse

## Lieux de renseignement

Office de Tourisme Haut-Jura Saint-Claude  
3 place de l'Abbaye, 39200 Saint-Claude  
Tel : +33 (0)3 84 45 34 24  
<https://www.haut-jura-saint-claude.com/>



# Sur votre chemin...

---

## Le Col des Salettes (A)

Le Col des Salettes à 1320m, offre une vue sur les Monts Jura et le Crêt de la Neige. En allant vers les 3 Cheminées, une vue sur la Dôle, le col de la Faucille et le grand Mont Rond.