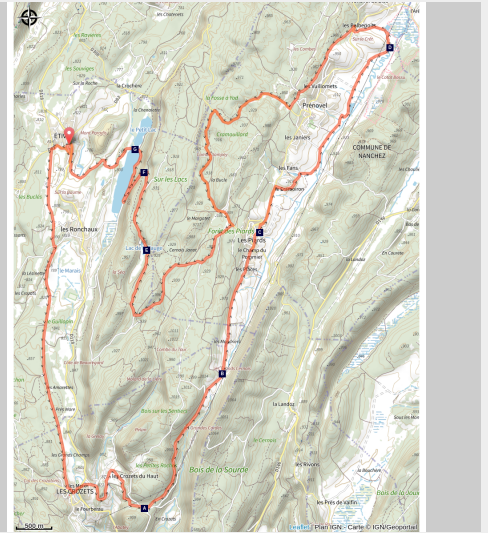


Les lacs d'Etival

Terre d'Emeraude - Etival



Lac d'Etival (Stéphane GODIN)

Entre lacs, tourbières secrètes et paysages sauvages.

Infos pratiques

Pratique : VTC VTCAE

Durée : 2 h 30

Longueur : 29.9 km

Dénivelé positif : 439 m

Difficulté : Facile

Type : Boucle Jurassic Vélo Tour

Thèmes : Lacs, rivières et cascades

Itinéraire

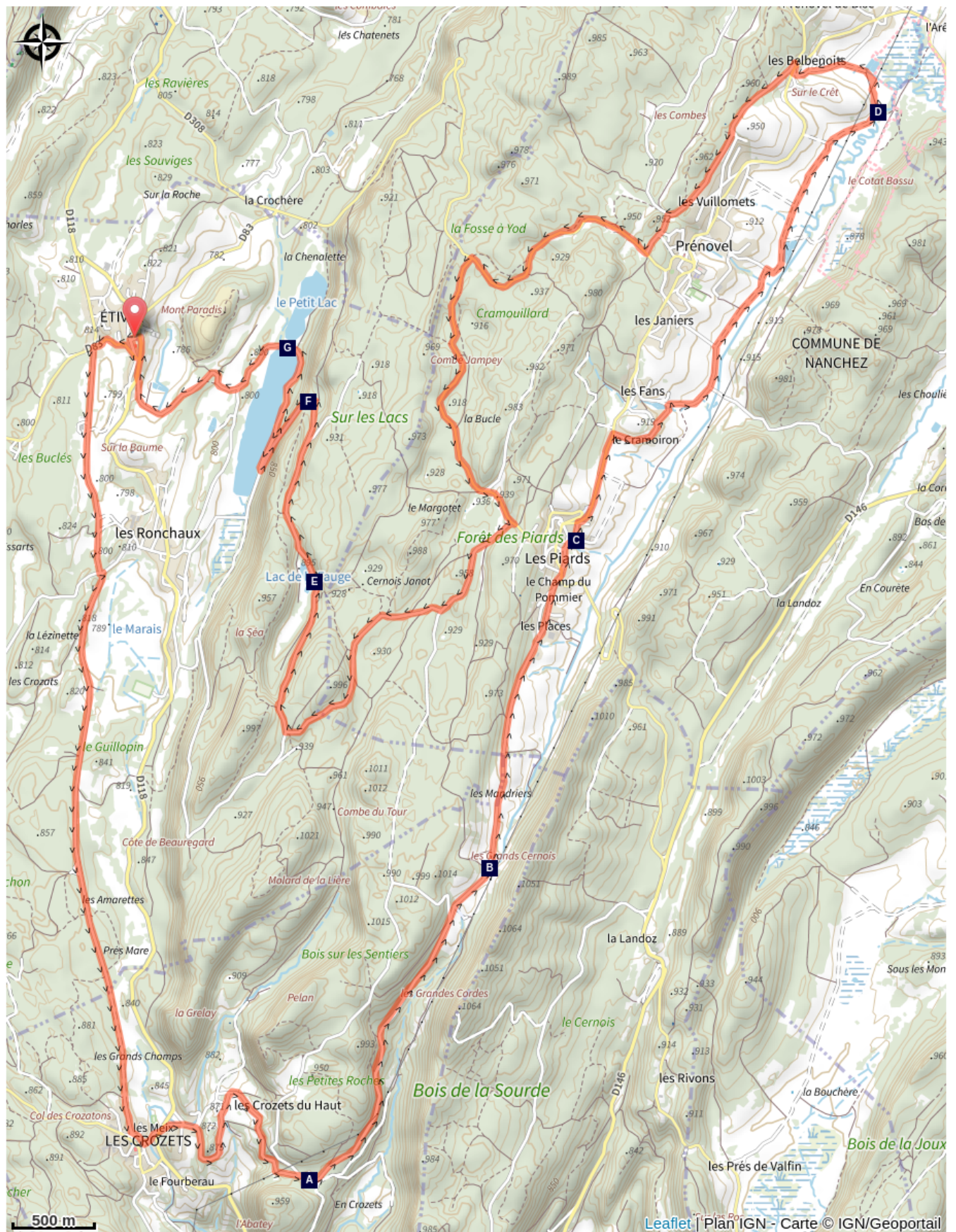
Départ : Etival - Nanchez

Arrivée : Etival - Nanchez

Un véritable voyage au cœur de l'eau...

Aux pieds de longues falaises boisées s'étirent, romantiques, les deux lacs d'Étival, reliques des glaciers qui ont couvert et raboté le Jura. Partez aussi à la rencontre du Jura sauvage, ses forêts et ses tourbières. Chut... avancez doucement pour observer une harde de chamois cachés dans la roche.

Sur votre chemin...



Belvédère du Mont Pelan (A)
Chapelle des Piards (C)

Combe de Nanchez (B)
Tourbière du Bief de Nanchez (D)

Lac de la Fauge (E)
Grand lac d'Etival (G)

Belvédère des lacs d'Etival (F)

Toutes les infos pratiques

Zones de sensibilité environnementale

Au cours de votre itinéraire, vous allez traverser des zones sensibles en rapport avec la présence d'une espèce ou d'un environnement spécifique. Dans ces zones, un comportement approprié permet de contribuer à leurs préservations. Pour plus d'information, des fiches sont disponibles pour chaque zone.

Grand tétras

Période de sensibilité : Janvier, Février, Mars, Avril, Mai, Juin, Décembre

Contact : Parc naturel régional du Haut-Jura

29 Le Village

39310 Lajoux

03 84 34 12 30

www.parc-haut-jura.fr

Le Grand Tétras est une espèce emblématique des forêts de montagnes françaises. Son apparence et son comportement font de lui un oiseau très atypique. Pouvoir l'observer relève d'un vrai défi, tant cet oiseau est discret, mais s'avère être un souvenir mémorable.

En hiver, son activité est réduite au minimum. Il passe la quasi-totalité de la journée perché dans un arbre et consomme uniquement des aiguilles de sapin. Une nourriture très peu énergétique. Cette période est critique pour sa survie. Un oiseau subissant un dérangement régulier va puiser dans ses maigres réserves et finir par en subir les conséquences. Sa sensibilité à la prédation aura augmenté, ou bien il dépérira simplement à cause du manque d'énergie. Une autre période critique prend place du printemps au début de l'été avec la couvaison. Si la poule est surprise plusieurs fois, elle va abandonner le nid et laisser ses poussins seuls, sans protection. La survie des jeunes étant déjà très faible naturellement, ce phénomène accentue, d'autant plus, ce risque de mortalité chez les jeunes oiseaux.

Les pratiques qui peuvent avoir une interaction avec le Grand tétras en période de nidification sont principalement les pratiques sportives terrestres comme la randonnée, le ski, le VTT.

Site RAMSAR Tourbières et lacs de la Montagne jurassienne

Période de sensibilité : Janvier, Février, Mars, Avril, Mai, Juin, Juillet, Août, Septembre, Octobre, Novembre, Décembre

Contact : Parc naturel régional du Haut-Jura

29 Le Village

39310 Lajoux

03 84 34 12 30

www.parc-haut-jura.fr/

Le site s'étend entre les villes de Pontarlier et Saint-Claude, dans le massif du Jura. Dénommé « Bassin du Dugeon » lorsqu'il fut inscrit en 2003, le site a été agrandi en

2021 pour passer de moins de 6000 hectares à plus de 12 000 ha. Il comprend maintenant de vastes tourbières emblématiques telles que celles du bassin du Dugeon, les vallées du haut Doubs et de l'Orbe et la vallée de Chapelle-des-Bois et Bellefontaine. Ses 18 lacs et 2000 ha de tourbières représentent environ 40 % de toute la zone tourbeuse du massif du Jura. Le substrat calcaire favorise la juxtaposition de tourbières alcalines et acides, ce qui, dans ces dimensions, est unique en France. Le site offre de nombreux habitats importants pour une diversité d'espèces protégées au niveau national ou international, des plantes et champignons aux libellules, papillons, poissons, oiseaux, amphibiens et reptiles. Les deux tiers de la population nationale de bécassines des marais (*Gallinago gallinago*) y nichent et le site est aussi une frayère importante pour le grand brochet (*Esox lucius*), le lavaret (*Coregonus lavaretus*), la truite lacustre (*Salmo trutta*) et l'écrevisse à pattes blanches (*Austropotamobius pallipes*). Les habitats tourbeux ont été, autrefois, profondément modifiés par l'exploitation de la tourbe, le développement forestier et les activités agricoles mais des mesures de restauration des tourbières ont été appliquées avec succès. Cependant, le site est encore très sensible aux sécheresses et à la pollution provenant des terres agricoles environnantes.

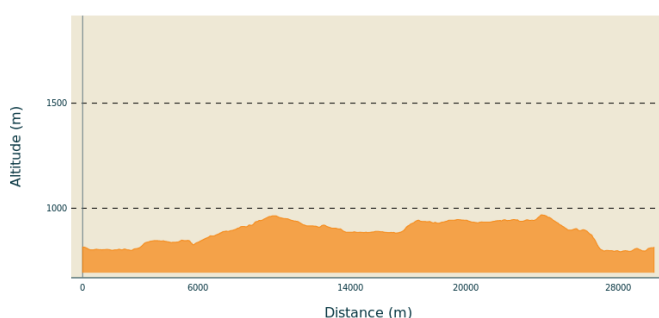
APPB Ecrevisse À Pattes Blanches Et Faune Patrimoniale Associée (39)

Période de sensibilité : Janvier, Février, Mars, Avril, Mai, Juin, Juillet, Août, Septembre, Octobre, Novembre, Décembre

Contact : DREAL Bourgogne-Franche-Comté
Cité administrative VIOTTE
5 voie Gisèle Halimi - BP 31269
25005 BESANÇON CEDEX
Tél : 03 39 59 62 00

Cet arrêté permet d'une part de localiser les sites concernés et d'autre part, de réglementer, dans ces sites, certaines activités afin de préserver le biotope naturel de l'écrevisse à pattes blanches et de la faune patrimoniale associée.

Profil altimétrique



Altitude min 793 m
Altitude max 969 m

Sur votre chemin...



Belvédère du Mont Pelan (A)

Dans le village des Crozets, magnifique belvédère (1000m) avec vue sur la chaîne du Haut-Jura et le Mont Blanc. Table de lecture de paysage. Accessible à pied. Vous voilà en forêt pour gravir la pente vers le Mont Pelan. Après cinq cents mètres d'ascension parfois rude, le sommet est atteint, mais l'endroit n'est plus « pelé » et, entre les épicéas et les ifs millénaires, il vous faudra redescendre sur le rebord de la falaise dénudée pour profiter du panorama: à vos pieds, tout en bas, le village, serti dans son creuset douillet, d'où son nom, semble assoupi sous la couche de neige isolante. Puis, plus loin sur la corniche, repère des chamois agiles et craintifs, dont vous n'apercevrez sans doute que les traces abondantes, vous atteignez le belvédère : la table d'orientation décline tous les sommets des Monts-Jura et les points de vue particuliers des alentours, de la Faucille aux Monts du Mâconnais, en passant par la Croix des Couloirs et la Roche d'Antre. Par temps clair, vous distinguez même les Dents du Midi et la pointe du Mont-Blanc, plein Est. Point pratique: Accessible à pied - 10 minutes de marche depuis la route
Crédit photo : Mairie Les Crozets



Combe de Nanchez (B)

Imprégnez-vous de l'ambiance particulière de la Combe de Nanchez. Vallée creusée au cœur d'un mont, une combe est le résultat d'une longue histoire naturelle et humaine. Elle est dominée de chaque côté par des versants escarpés: les crêts. Laissez votre regard apprécier la diversité de la flore et découvrir les premières fermes isolées, les vastes prairies et les tourbières en fond de vallée. Les vestiges d'un télésiège vous invitent désormais à imaginer ces paysages complètement enneigés. Le point nature Si vous ouvrez l'œil, vous remarquerez peut-être des droséras. Cette petite plante carnivore piège les insectes grâce à des cils recouverts d'une glue contenant une substance digestive. Cette adaptation lui permet de se procurer des apports complémentaires dans ce milieu où les racines peinent à trouver suffisamment de nourriture.
Crédit photo : Manon Pilloud



Chapelle des Piards (C)

Faites une pause dans votre parcours pour découvrir la chapelle des Piards en contrebas du village : regardez, admirez. Ici, plus de 500 ans d'histoire défilent devant vous! Erigée en 1484, la chapelle Saint-Rémi des Piards témoigne, de la manière la plus authentique qui soit, du temps durant lequel des colons suisses sont venus défricher la combe d'Anchez. Son clocher abrite d'ailleurs la plus ancienne cloche en activité dans le diocèse de Saint-Claude, bénie le 4 décembre 1488. Le point pratique Autrefois les voies de communications pour assister aux offices pouvaient être complexes en raison des chemins difficiles d'accès. Aujourd'hui, il est possible de visiter la chapelle tous les vendredis soirs : RDV à 18h sur place. En attendant, écartez-vous du chemin pour découvrir ce monument.



Tourbière du Bief de Nanchez (D)

Laissez-vous guider: vous n'avez qu'à suivre le sentier de découverte des tourbières aménagé par le Parc National Régional du Jura pour mieux connaître la richesse de ce milieu humide. Traversez la forêt, cheminez sur un parcours en caillebotis, découvrez et observez les plantes propres à ce milieu grâce aux panneaux d'information qui le jalonnent. Ici, le milieu acide, froid et humide favorise l'épanouissement de plantes comme l'orcette, la myrtille, la callune, les sphaignes, l'andromède sous-arbrisseau protégé, le saule à cinq-étamines ou encore les pins à crochets. Vous pourrez varier les découvertes au gré des saisons. C'est quoi exactement, une tourbière? «Une tourbière se caractérise par un sol constamment gorgé d'eau, où se forme et s'accumule de la tourbe, une sorte de litière constituée de la végétation morte, mal décomposée du fait de l'absence d'oxygène»(www.life-tourbieres-jura.fr). Ce milieu d'un grand intérêt écologique est aussi exigeant pour les espèces qui y vivent, qui doivent s'adapter à des conditions de vie particulières (omniprésence de l'eau, climat plutôt froid et composition chimique du sol).
Crédit photo : Manon Pilloud



Lac de la Fauge (E)

Ca y est, vous avez déniché le discret lac de la Fauge, lové dans son écrin de verdure. On dirait qu'il se cache au fond du vallon, au-dessus des lacs d'Etival. Serti dans sa ceinture forestière, c'est un lac tourbeux qui est une illustration des premiers stades de formation des tourbières. Vous tomberez sous le charme de sa nature discrète, sauvage et mystérieuse. Regardez de plus près. Ses eaux recèlent une grande variété de flore aquatique, et notamment deux espèces protégées: le petit nénuphar et le nénuphar du Jura.



Belvédère des lacs d'Etival (F)

Offrez-vous une vue imprenable sur les lacs d'Etival. En premier plan: le Grand Lac et le Mont paradis, en face de vous: le joli petit village d'Etival, sur votre droite: le Petit Lac. On est bien ici... Tous les sons se retrouvent dans la nature. Dans ces reliefs calcaires, la moindre vibration se fait note : ici les sites sonores sont légions, ouvrez grand vos oreilles sur l'étonnant concerto des paysages jurassiens. Les sons émis dans cette jolie combe sont amplifiés par la falaise, et surtout grâce au lac. Ce site à écho simple allie qualité paysagère et qualité acoustique. Il est utilisé pour l'accueil de manifestations culturelles.

Crédit photo : Julien Dupriez



Grand lac d'Etival (G)

Les glaciers qui recouvraient le Jura lors de la dernière glaciation ont disparu il y a environ 18 000 ans. Leur poids et leurs mouvements ont parfois creusé le terrain en dépressions plus ou moins grandes, qui à la fonte et à la faveur des moraines glacières, se sont remplies d'eau pour former des lacs. C'est le cas des lacs d'Etival. Ce lac unique, bordé de prairies et de forêts lui donnent un cachet différent de celui des autres lacs jurassiens. Découvrez un lac sauvage avec un environnement magnifique, préservé par sa configuration et la rudesse du climat local, pour le grand plaisir des promeneurs et des naturalistes. D'ailleurs, peut-être aurez-vous la chance d'apercevoir un lynx dans les parages... Le point sportif En hiver, après une longue période de gel, il est possible de faire du patin sur les lacs après «que le lac hurle », c'est à dire une fois que la couche d'air entre le lac et la glace se soit évacuée. La prudence reste de mise.

Crédit photo : Stéphane Godin