

Le Crêt Joli - 8B

Haut-Jura Saint-Claude - Les Bouchoux



(© Maxime NOYON)

Les paysages traversés par ce circuit reflètent bien cette partie du Haut-Jura appelée les Hautes-Combes. Tout en creux et en crêtes, aux fermes éparpillées et aux troupeaux de vaches mouchetant le paysage, les Hautes-Combes sont un territoire typique des Montagnes du Jura où il fait bon se ressourcer.

Après un départ un peu sportif pour atteindre le superbe point de vue de la Croix des Couloirs, ce parcours vous fera traverser forêts, pâturages, combes et crêtes.

Infos pratiques

Pratique : Trail

Durée : 2 h

Longueur : 17.4 km

Dénivelé positif : 920 m

Difficulté : Moyen

Type : Boucle

Thèmes : Faune - Flore,
Paysages

Itinéraire

Départ : Les Bouchoux

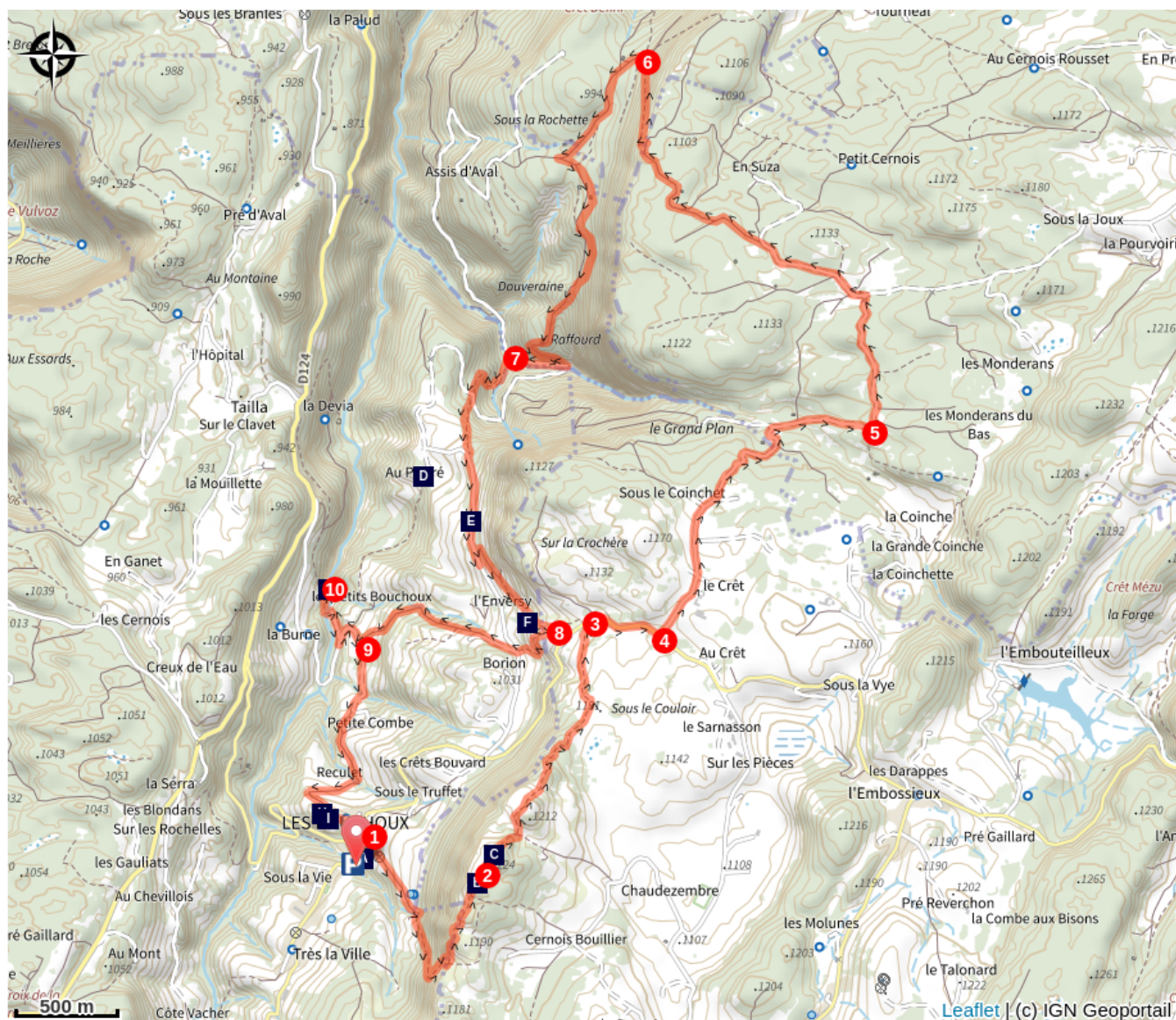
Arrivée : Les Bouchoux

Suivre le circuit trail n° 8, balisage bleu.

Depuis **LES BOUCHOUX**, départ des randonnées, au pied du village à proximité du bar, épicerie, l'itinéraire monte à droite la petite route parallèle à la D 25 E1 jusqu'à **Bonneville**.

1. Le chemin des Couloirs monte à droite et passe devant un réservoir. Avant une étable, grimper par un sentier étroit et gagner une forêt. Le chemin débouche sur une crête rocheuse (prudence !). Suivre la ligne de crête jusqu'à **LA CROIX DES COULOIRS**.
2. Par la crête, rejoindre le **Couloir** Guichard (ancien tremplin de saut à ski). Soyez vigilant, chemin de crête dangereux, pensez à vous munir de chaussures adaptées. Prendre au nord (balisage jaune), et, à travers pâturages et pré-bois, gagner la D25 à **LA CROCHERE**.
3. Tourner à droite, suivre la route jusqu'à la caserne des pompiers (poteau **Le Crêt**)
4. Prendre à gauche jusqu'aux fermes du Coinchet puis continuer en suivant le balisage vers **La Petite Coinche**.
5. Laisser les sentiers de droite et poursuivre le parcours qui vous emmène **Aux Fournets, Sur le Puits** et **l'Assis**.
6. Passer l'Assis d'Amont avec ses ruines reprises petit à petit par la forêt et emprunter le val de Douveraine direction **LE MERDASSON**.
7. Remonter **Sous la Crochère**, puis **l'Enversy** et rejoindre **Sur l'Enversy** en passant sous les roches.
8. Tourner à droite vers le chemin qui descend **En Borion** puis continuer direction **Les Petits Bouchoux**.
9. Possibilité de découvrir la **Cascade du Moulin** en aller / retour
10. Revenir aux **Petits Bouchoux** et emprunter le chemin carrossable qui remonte aux Bouchoux en laissant Petite Combe à gauche. Traverser la place et le village pour redescendre à votre point de départ.

Sur votre chemin...



Sentier de découverte "Sur les pas d'Ulysse" (A)

L'Aigle Royal (C)

La Pie grèche écorcheur (E)

Cascade du moulin d'Aval (G)

Site sonore de la place du village des Bouchoux (I)

Point de vue de la croix des couloirs (B)

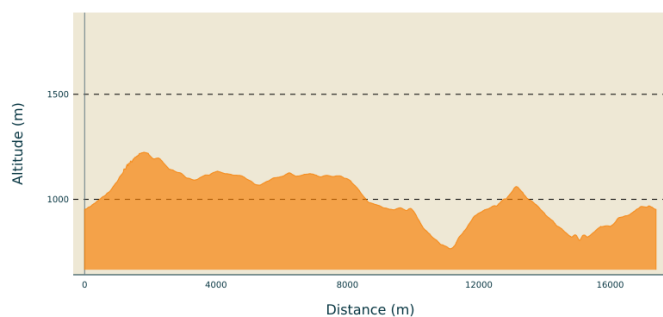
Chapelle du Prieuré de Cuttura aux Bouchoux (D)

Le Circaète Jean-le-Blanc (F)

Eglise des Bouchoux (H)

Toutes les infos pratiques

Profil altimétrique



Altitude min 765 m
Altitude max 1224 m

Accès routier

A 15 km de Saint-Claude par la D 436 jusqu'à Rochefort, la D 124 en direction du col de la Croix de la Serra puis la D 25 E1.

Parking conseillé

Parking de l'épicerie en bas du Village

Lieux de renseignement

Office de Tourisme Haut-Jura Saint-Claude
1 avenue de Belfort, 39200 Saint-Claude
Tel : +33 (0)3 84 45 34 24
<https://www.saint-claude-haut-jura.com/>

Sur votre chemin...



Sentier de découverte "Sur les pas d'Ulysse" (A)


Le sentier, depuis le village des Bouchoux jusqu'à la cascade du moulin Dalloz, invite à partir à la découverte du monde paysan d'autrefois. Il met en scène Ulysse, un homme paisible qui aime la vie dans son moulin, au bord du Tacon, au dessus de la cascade. Il vous y amène avec Flocon, son mulet.
Crédit photo : PNRHJ



Point de vue de la croix des couloirs (B)

La croix des couloirs symbolise pour certains un trait d'union entre le village des Bouchoux et celui de la Pesse, qui faisait autrefois partie de la communauté des Bouchoux.

Depuis ce panorama, la vue porte sur les Monts Jura à l'est, et sur le village des Bouchoux à l'ouest. Il est érigé sur une moraine perpendiculaire à la combe du Tacon, situation stratégique pour gagner en ensoleillement. Cette configuration de site enchâssé dans la vallée, semble participer à la qualité acoustique exceptionnelle de la place du village.
Crédit photo : PNRHJ / Nina Verjus



L'Aigle Royal (C)

Grand rapace mythique, l'Aigle royal survole de nouveau le Jura depuis les années 2000. D'abord limité à la Réserve Naturelle Nationale de la Haute-Chaine du Jura, son aire de répartition s'étend lentement vers l'ouest et le nord.

Son envergure est impressionnante, plus de 2 mètres, soit 1,5 fois plus grand qu'une buse. Ces ailes rectangulaires à l'extrémité « digitée » permettent de l'identifier avec un peu d'habitude.
Crédit photo : PNRHJ / Léo Poudré



Chapelle du Prieuré de Cuttura aux Bouchoux (D)

Le Prieuré (ou prieuré) de Cuttura fut créé en 1190 sur la rive droite du Tacon, en contrebas du village, par les seigneurs de Chatillon-en-Michaille, commune située dans l'Ain à 30 km. Ce prieuré fut cédé en 1231 à l'Abbaye de Saint-Claude. En 1639, le prieuré et le village des Bouchoux (situé sur l'actuel hameau des Petits Bouchoux) sont détruits par le feu. Le Prieuré est reconstruit au même endroit, mais le village est déplacé sur l'éperon qui domine la vallée du Tacon; à l'emplacement actuel du village des Bouchoux.

Crédit photo : PNRHJ / Nina Verjus



La Pie grièche écorcheur (E)

Le nom de la Pie grièche écorcheur vient de son habitude d'empaler ses proies sur des épines, des pointes de branches ou encore des fils barbelés. Les réserves ainsi constituées sont appelées des «lardoirs», elles lui serviront de réserve pour les jours de mauvais temps, lorsque les insectes se font rares ou encore pour nourrir les poussins. Ce passereau consomme essentiellement des insectes (scarabés, grosses sauterelles ...) et de petits vertébrés (campagnols, musaraignes, lézards, grenouilles ...).

Crédit photo : Fabrice Croset



Le Circaète jean-le-blanc (F)

Le régime alimentaire du circaète est composé de reptiles, notamment de serpents. Pour les repérer, cet oiseau plane lentement, avant de fondre sur sa proie. Il n'est pas immunisé contre le venin, mais en général, sa vitesse d'attaque lui évite les morsures. Au cas où cela ne suffirait pas, le circaète est protégé par des écailles épaisses recouvrant ses pattes et par un épais duvet sur les cuisses et le ventre.

Crédit photo : PNRHJ / Claude Nardin



Cascade du moulin d'Aval (G)

Le Tacon franchit là une barre calcaire en une belle cascade s'écoulant en toute intimité dans un cirque rocheux. Autrefois, ce site hydraulique servait à animer un moulin en amont de la cascade, à présent disparu. Le site de la cascade du moulin d'Aval (ou moulin Dalloz) est classé depuis 1961 à l'inventaire du paysage.

Crédit photo : PNRHJ / Nina Verjus

Eglise des Bouchoux (H)

L'église primitive de la paroisse des Bouchoux était située au lieu-dit au Reculet. Détruite au 15^e siècle, elle fut reconstruite dans le quartier de Bonneville, son emplacement actuel. Le portail d'entrée de la nef en plein-centre, avec moulures sur bases prismatiques à décor de cordons, est daté du 16^{ème} ou du 17^{ème} siècle. L'église actuelle fut construite en 1718.

Ne pas manquer les inscriptions au-dessus de l'entrée !



Site sonore de la place du village des Bouchoux (I)

Au cœur de la vallée du Tacon, sur un promontoire avancé, et entourée par l'église, la mairie et les maisons d'habitations, la place du village des Bouchoux forme une petite enceinte acoustique de grande qualité. La configuration de la place peut accueillir des manifestations culturelles nécessitant peu d'amplification, ce qui confère au lieu un caractère intimiste. Crédit photo : PNRHJ / Julien Barlet