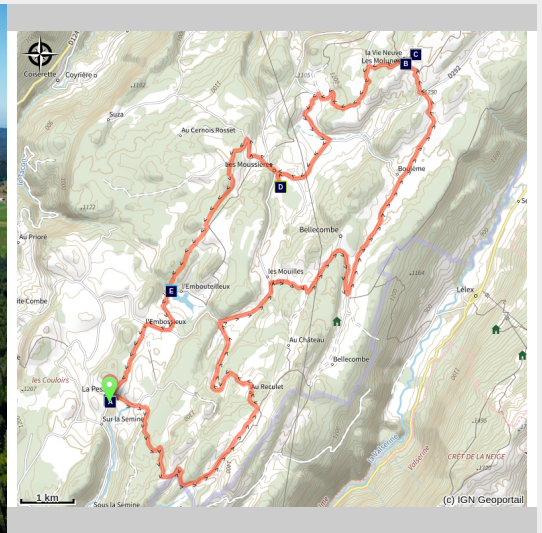


Tourbières et lac des Hautes-Combes

Haut-Jura Saint-Claude - La Pesse



Lac de l'Embouteilleux - La Pesse (CCHJSC - Marc SUMERA)

*Une traversée entre crêtes et combes
du Haut-Jura*

Infos pratiques

Pratique : VTT VTAE

Durée : 2 h

Longueur : 33.4 km

Dénivelé positif : 704 m

Difficulté : Moyen

Type : Boucle Jurassic Vélo Tour

Thèmes : Lacs, rivières et
cascades

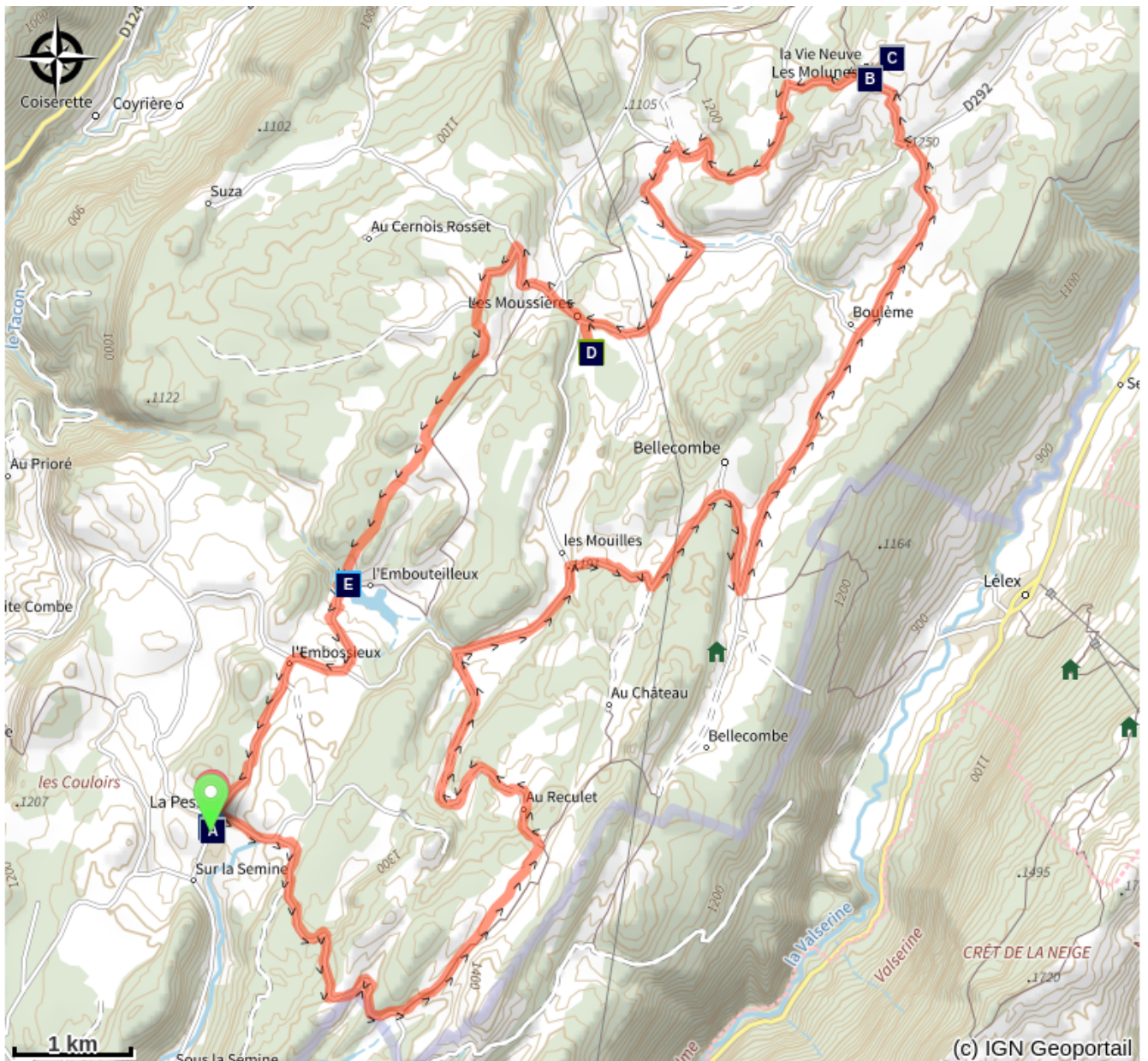
Itinéraire

Départ : La Pesse

Arrivée : La Pesse

Un véritable voyage au cœur de l'eau... Admirez les paysages sauvages et préservés en pédalant au milieu des grandes étendues dominées par des crêts. Découvrez le Lac de L'Embouteilleux, situé à plus de 1 100 mètres d'altitude, véritable joyau du Haut-Jura.

Sur votre chemin...



La Pesse - Le village (A)
Grenier fort (C)
Lac de l'Embouteilleux (E)

L'habitat dispersé (B)
Les Tourbières aux Moussières (D)

Toutes les infos pratiques

Recommandations

Circuit déconseillé en période hivernale, avec la neige certains tronçons peuvent être inaccessibles.

Zones de sensibilité environnementale

Along your trek, you will go through sensitive areas related to the presence of a specific species or environment. In these areas, an appropriate behaviour allows to contribute to their preservation. For detailed information, specific forms are accessible for each area.

Grand tétras

Période de sensibilité : Janvier, Février, Mars, Avril, Mai, Juin, Décembre

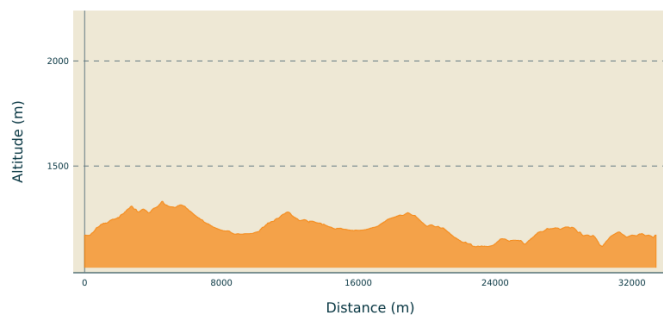
Contact : Parc naturel régional du Haut-Jura
29 Le Village
39310 Lajoux
03 84 34 12 30
www.parc-haut-jura.fr

Le Grand Tétrás est une espèce emblématique des forêts de montagnes françaises. Son apparence et son comportement font de lui un oiseau très atypique. Pouvoir l'observer relève d'un vrai défi, tant cet oiseau est discret, mais s'avère être un souvenir mémorable.

En hiver, son activité est réduite au minimum. Il passe la quasi-totalité de la journée perché dans un arbre et consomme uniquement des aiguilles de sapin. Une nourriture très peu énergétique. Cette période est critique pour sa survie. Un oiseau subissant un dérangement régulier va puiser dans ses maigres réserves et finir par en subir les conséquences. Sa sensibilité à la prédation aura augmenté, ou bien il dépérira simplement à cause du manque d'énergie. Une autre période critique prend place du printemps au début de l'été avec la couvaison. Si la poule est surprise plusieurs fois, elle va abandonner le nid et laisser ses poussins seuls, sans protection. La survie des jeunes étant déjà très faible naturellement, ce phénomène accentue, d'autant plus, ce risque de mortalité chez les jeunes oiseaux.

Les pratiques qui peuvent avoir une interaction avec le Grand tétras en période de nidification sont principalement les pratiques sportives terrestres comme la randonnée, le ski, le VTT.

Profil altimétrique



Altitude min 1116 m
Altitude max 1332 m

Parking conseillé

Office de Tourisme de La Pesse

i Lieux de renseignement

Office de Tourisme Haut-Jura Saint-Claude

1 avenue de Belfort, 39200 Saint-Claude

Tel : +33 (0)3 84 45 34 24

<https://www.saint-claude-haut-jura.com/>

Sur votre chemin...



La Pesse - Le village (A)

La Pesse, nommée à l'époque La Haute-Molune, est née en 1832 par ordonnance de Louis-Philippe. Mais c'est en 1907 qu'à la demande des habitants du village un décret, signé par Clémenceau, officialisa le nom de La Pesse.

L'agriculture, l'élevage et la production de lait A.O.C., le tourisme et le sport en hiver comme en été, l'artisanat tourné vers les produits du bois sont la preuve de l'esprit d'entreprise et de performance écologique de la communauté villageoise.

Espaces et panoramas aux paysages ouverts et forestiers ; paradis des sports d'hiver qui tiennent une place importante dans l'activité locale (ski de fond et nordique, chiens de traîneaux, raquettes) ; cadre privilégié des performances de randonnée pédestre, équestre, à VTT ou à vélo ; forêts et roches préservées qui abritent une flore exceptionnelle et de nombreuses espèces sauvages (rapaces, chevreuils et biches, renards et lynx) et des zones d'étude et de protection de la forêt et du Grand Tétrás ; loisirs variés et originaux, élevages, de lamas.

A La Pesse, les hébergements aussi illustrent ce dynamisme et cette originalité : à côté des gîtes et chambres d'hôtes, des yourtes, des tipis, des roulottes, des cabanes perchées, des fermes traditionnelles restaurées avec passion.

Un grand souci de qualité et de tradition anime les lieux de restauration : restaurants, tables d'hôtes, fabrication de charcuteries et vente de fromages locaux.

La vie culturelle du village surprend par son dynamisme : quantité d'associations, une bibliothèque, des concerts, du théâtre ; de grands événements culturels ou sportifs (Festival Azimut, courses de ski nordique, La Forestière en VTT ou l'Ultra Trail UTTJ, le championnat belge de chiens de traîneaux, etc).

Le saviez-vous ?

La Pesse signifie l'épicéa en patois jurassien. En effet, un grand épicéa marquait l'entrée du village en 1907.

Crédit photo : CCHJSC - Stéphane GODIN



L'habitat dispersé (B)

L'habitat des Hautes Combes est typique du défrichement tardif des XIII^e et XIV^e siècles, puis XVI^e et XVII^e. La terre est acensée par l'abbaye de Saint-Claude en longues bandes perpendiculaires à la combe où chaque famille peut vivre en autarcie. Le bas de la combe est réservé à la prairie et au foin, les environs immédiats de la ferme aux céréales, le crêt au bois de chauffage et d'œuvre, ainsi qu'aux pâturages.
Crédit photo : PNRHJ / Gilles Prost



Grenier fort (C)

Né de l'ingéniosité des maîtres charpentiers, le grenier fort, qui domine la maison sur votre gauche, est également dépositaire de la mémoire du Haut-Jura. Garde-manger et coffre-fort, il contenait des grains, la nourriture et les semences, la garde-robe et les objets précieux, les outils et les écrits, biens essentiels, à l'abri du feu et des envieux. Comptabilité de la récolte, calendrier climatique, événements familiaux, sont souvent consignés sur ses murs. Pour visiter un grenier fort ? Rendez-vous à la Maison du Parc à Lajoux.
Crédit photo : PNRHJ / Gilles Prost

Les Tourbières aux Moussières (D)

Une tourbière, par définition, est une zone humide, colonisée par la végétation, dont les conditions écologiques particulières ont permis la formation d'un sol constitué d'un dépôt de tourbe.

À cette altitude, dans le Haut Jura, les conditions climatiques sont très rudes : hivers très froids et longs, moyenne annuelle des températures basse, précipitations abondantes et notamment en hiver avec la neige durant plusieurs mois, absence de périodes sèches de longue durée. Ces conditions géologiques et climatiques sont extrêmement favorables à l'installation de milieux naturels très originaux : les tourbières.

Les tourbières jouent un rôle dans le cycle de l'eau naturelle, à la fois réserve d'eau et éponge puisque les mousses stockent l'eau, et épuration de l'eau par la tourbière qui joue le rôle de filtre.

Ces milieux naturels abritent également de nombreuses espèces végétales et animales, insectes et oiseaux qui sont pour certaines protégées.

Le programme Life Tourbière du Jura vise à réhabiliter leurs fonctions naturelles de purificateur et régulateur des masses d'eau, de puits de carbone qui absorbe les gaz à effet serre, de créateur de biodiversité remarquable.



Lac de l'Embouteilleux (E)

Ce petit lac est en réalité une retenue d'eau sur un milieu tourbeux créée artificiellement en 1989 pour les besoins en eau potable des communes des Hautes-Combes.

Ses eaux se perdent dans un gouffre, anciennement aménagé d'une roue pour produire de l'énergie. Elles s'y retrouvent dans le Flumen, à près de 6 kilomètres au nord.

Ce site, où la baignade et la pêche sont interdites, invite par sa beauté à la contemplation et à l'écoute.

Crédit photo : PNRHJ - Gilles Prost