Une promenade entre Hauteville et le plan d'eau de Champdor

Haut-Bugey - Plateau d'Hauteville

(V.Allard)

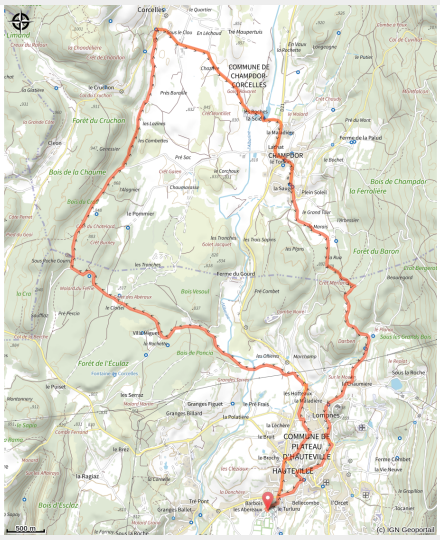

L'Albarine et la pierre sur un plateau

Infos pratiques

Pratique : VTC VTCAE

Durée : 1 h 30

Longueur : 19.8 km

Dénivelé positif : 306 m

Difficulté : Facile

Type : Boucle Jurassic Vélo Tour

Itinéraire

Départ : Hauteville-Lompnes (complexe sportif)
Arrivée : Hauteville-Lompnes (complexe sportif)

Un véritable voyage au cœur de l'eau… Circuit familial à la découverte des villages avec pause pique-nique, baignade ou pêche au plan d'eau de Champdor.

Sur votre chemin…

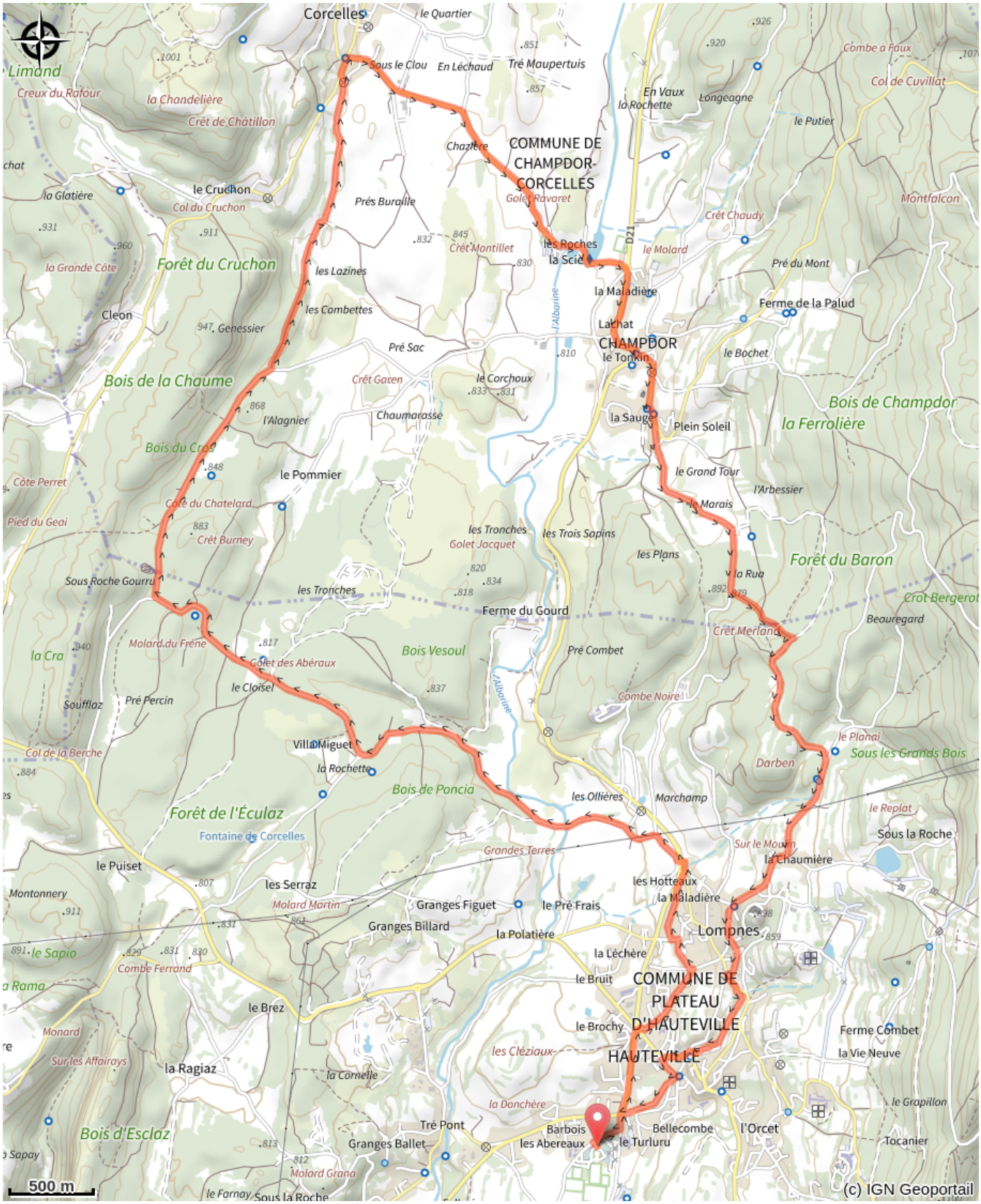

Toutes les infos pratiques

Profil altimétrique

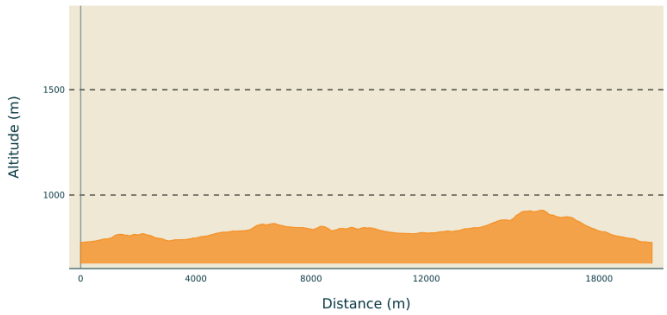

Altitude min 775 m
Altitude max 928 m