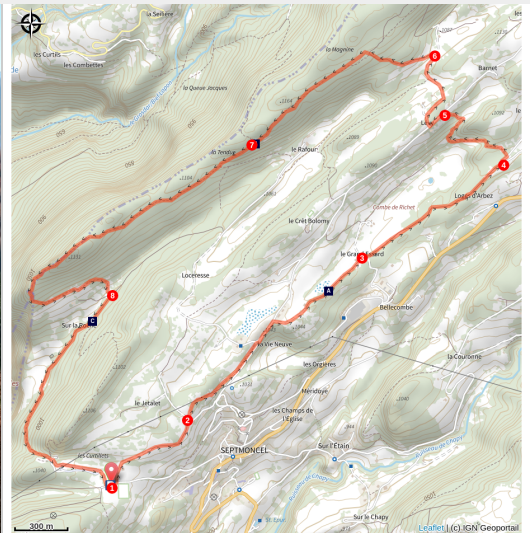


Les Diots - 4B

Haut-Jura Saint-Claude - Septmoncel Les Molunes



(© Zélie DECONFIN)

Cette randonnée vous promet la découverte de panoramas d'exception sur la ville de Saint-Claude et ses vallées ainsi que sur les Monts Jura, depuis les belvédères de La Tendue, de La Pointe de la Roche et du Replan. Ce sentier est agrémenté de 12 bornes pédagogiques.

La volonté de ce sentier est d'offrir à chacun la liberté de découvrir, partager la beauté des panoramas jurassiens, au gré d'une randonnée pédagogique unique.

Infos pratiques

Pratique : Trail

Durée : 1 h 30

Longueur : 9.8 km

Dénivelé positif : 336 m

Difficulté : Moyen

Type : Boucle

Thèmes : Géologie, Histoire et Patrimoine, Paysages

Itinéraire

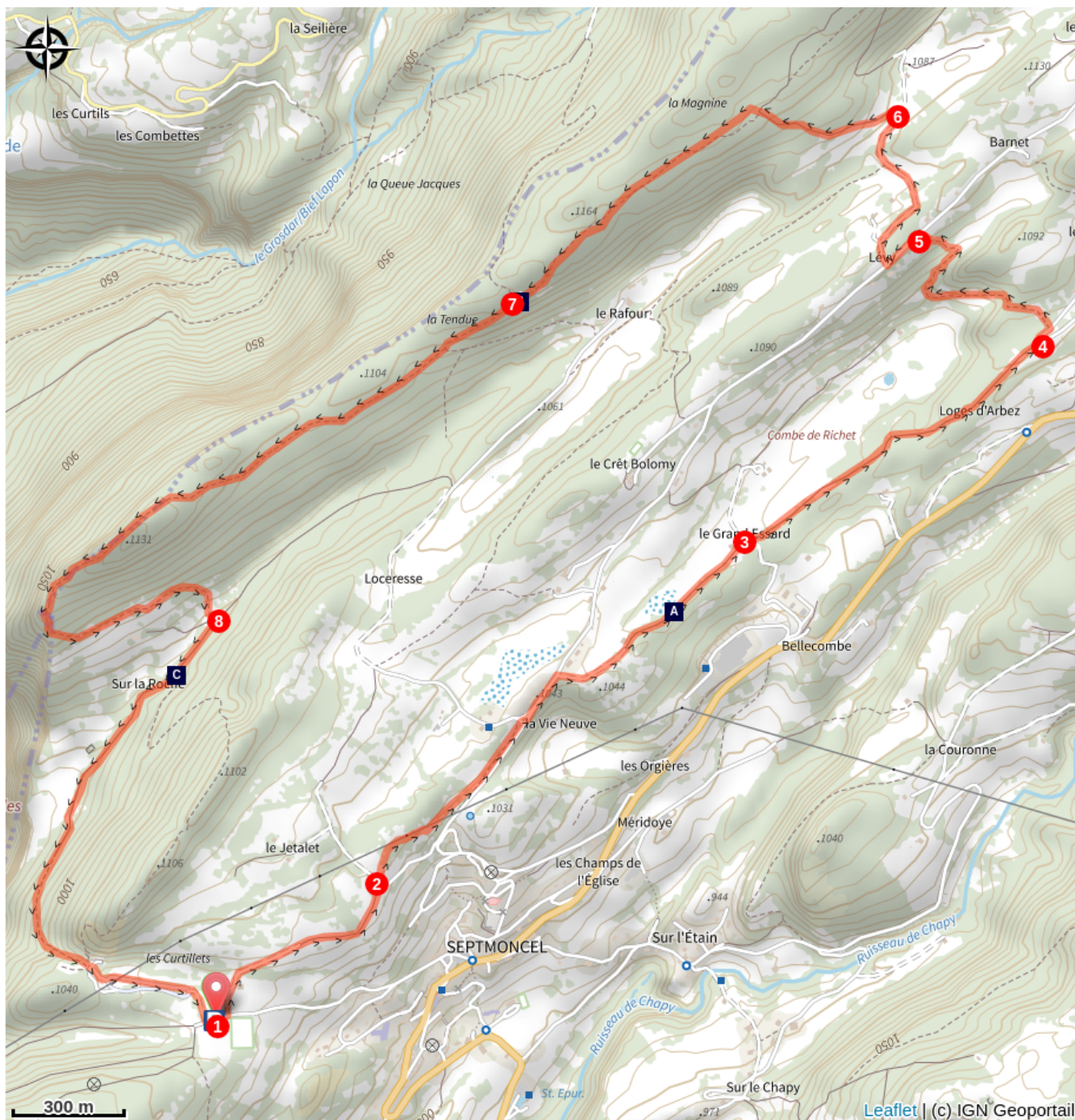
Départ : Septmoncel

Arrivée : Septmoncel

Suivre le circuit trail n° 4, balisage bleu.

1. Depuis le parking **LE REPLAN**, prendre, le chemin en direction de la Vie Neuve jusqu'au poteau **Sous le Jetalet**.
2. Laisser les routes de droite et de gauche pour suivre le circuit tout droit. Passer la Vie Neuve sur un petit bout de route et prendre à droite jusqu'au poteau **En Richet**.
3. Poursuivre le chemin dans la forêt et rejoindre **Le Truchet**.
4. Laisser la route menant à Clavières et partir dans le bois à gauche, en suivant le balisage pour rejoindre **Lévy**.
5. Suivre la route de la Vie Neuve puis bifurquer à droite en direction de la **Côte de la Magnine**.
6. Prendre à gauche, suivre le balisage, passer le **COL DE LA TENDUE**
7. Poursuivre au belvédère de la pointe de la Roche avant de descendre **Sur la Roche**.
8. Longer la clairière et faire un dernier effort sous **Le Replan** pour revenir au point de départ.

Sur votre chemin...



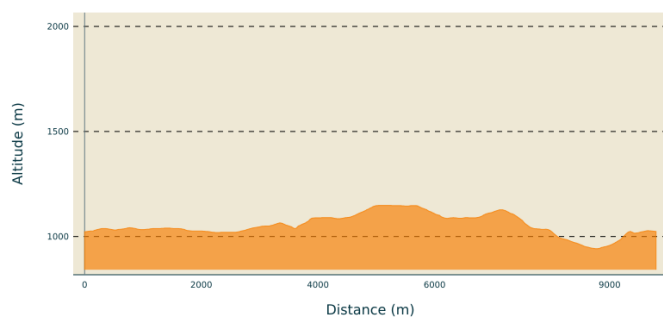
Usine Dalloz (A)

Col de la Tendue (B)

Point de vue de la Pointe de la Roche (C)

Toutes les infos pratiques

Profil altimétrique



Altitude min 942 m
Altitude max 1148 m

Accès routier

Depuis Saint-Claude, prendre la direction de Septmoncel par la route des lacets D436. Dans le village de Septmoncel, prendre à gauche au niveau de la place du village en direction du Replan.

Parking conseillé

Parking Le Replan à Septmoncel

Lieux de renseignement

Office de Tourisme Haut-Jura Saint-Claude
1 avenue de Belfort, 39200 Saint-Claude
Tel : +33 (0)3 84 45 34 24
<https://www.saint-claude-haut-jura.com/>

Sur votre chemin...

Usine Dalloz (A)

L'usine Dalloz a été créée le 15 décembre 1981. Elle est spécialisée dans le secteur d'activité du commerce de détail d'articles d'horlogerie et de bijouterie en magasin spécialisé. Leader français de la joaillerie, Dalloz Joaillerie accompagne depuis 1916 les plus grandes maisons joaillières dans l'élaboration de leurs plus belles pièces ainsi que dans la fabrication de leur collection.

Col de la Tendue (B)

Vue sur la chaîne des Monts Jura.

Le Haut-Jura est caractérisé par un relief karstique, terme désignant un ensemble de manifestations topographiques et hydrologiques spécifiques des milieux calcaires dont les roches sédimentaires sont essentiellement formées par l'accumulation de débris d'animaux marins.

Point de vue de la Pointe de la Roche (C)

Point de vue de la pointe de la Roche 998m : vue sur la vallée du Tacon/la vallée de la Bienne, ce belvédère est entouré de beaucoup de buis, ce qui est rare à cette altitude. Intérêt géologique.

Le Jurassique (de 201 à 145 Mio d'années) est nommé d'après la chaîne du Jura, car une grande variété de roches, parfois très riches en fossiles, s'y sont formées durant cette période. Formée par des plissements et des chevauchements lors de la dernière phase de la formation des Alpes, la chaîne du Jura comporte dans ses strates des roches aussi variées que calcaires, marnes, argiles, grès, dolomites, gypse et sel. Les roches tendres comme les marnes ou les argiles sont souvent couvertes de prairies, alors que les calcaires durs forment les falaises et les crêtes – ils sont pour ainsi dire le « squelette » de la chaîne du Jura.