Le Crêt Pourri - 6B

Haut-Jura Saint-Claude - Saint-Claude

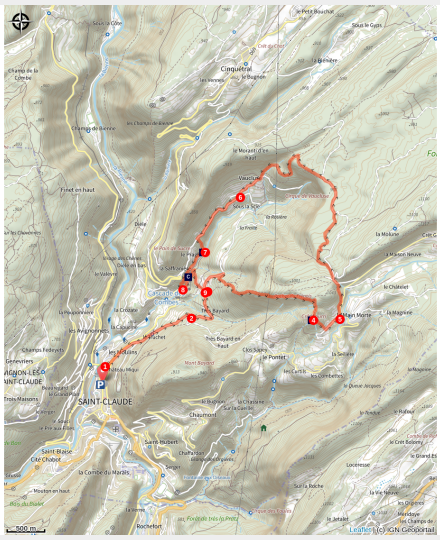

(© Léo COMTE)

Ce parcours chemine le long du vallon de Vaucluse et des gorges de l'Abîme. Ce canyon aménagé révèle plusieurs sites intéressants, dont le trou de l'Abîme. Découverte du Crêt Pourri avec vue sur la vallée du Tacon.

Au cœur des gorges où coule, impétueux, l'Abîme, le fracas du torrent se mêle à la richesse du décor minéral et végétal.

Infos pratiques

Pratique : Trail

Durée : 2 h

Longueur : 14.5 km

Dénivelé positif : 790 m

Difficulté : Moyen

Type : Boucle

Thèmes : Géologie, Lacs, rivières et cascades, Paysages

Itinéraire

Départ : Saint-Claude
Arrivée : Saint-Claude

Suivre le circuit trail n° 6, balisage bleu.

Dos à la grosse pipe et au gros diamant, partir à droite sur l'avenue de Belfort. Au rond point, suivre la route de gauche, rue Voltaire, jusqu'au poteau **Pont de pierre**.

1. Tourner à droite vers le parc du Truchet, monter les marches qui mènent à la rue Lacuzon rue jusqu'au rond point. Suivre la rue Christin qui monte à droite et suivre le balisage jusqu'au **Carrefour Très Bayard**.
2. Continuer en face, suivre le balisage jusqu'à l'intersection **Grange Cattin**.
3. Suivre le circuit de droite en direction de **Chemin de la Fraite** et continuer sur la crête pour rejoindre **Rocher du Frenois** et atteindre le belvédère du **CRET POURRI**.
4. Descendre en direction du poteau **Chemin du Crêt Pourri** et rejoindre la hameau **LA MAIN MORTE**.
5. Tourner à gauche direction **Le Fenois**, passer le cirque de Vaucluse, rejoindre **Sur les Roches** puis **VAUCLUSE**.
6. Continuer tout droit sur la route puis prendre un chemin à gauche pour trouver le **TROU DE L'ABIME**.
7. Suivre le sentier de droite jusqu'au parking du **PONT DU DIABLE** (possibilité de faire l'aller / retour à la cascade des Combes en traversant la D69).
8. Longer le ruisseau de l'Abime pour rejoindre **Sous Grange Cattin** puis le croisement n°3 **Grange Cattin**.
9. Prendre, sur la droite, le même tracé qu'à l'aller pour retrouver le point de départ à Saint-Claude.

Sur votre chemin…

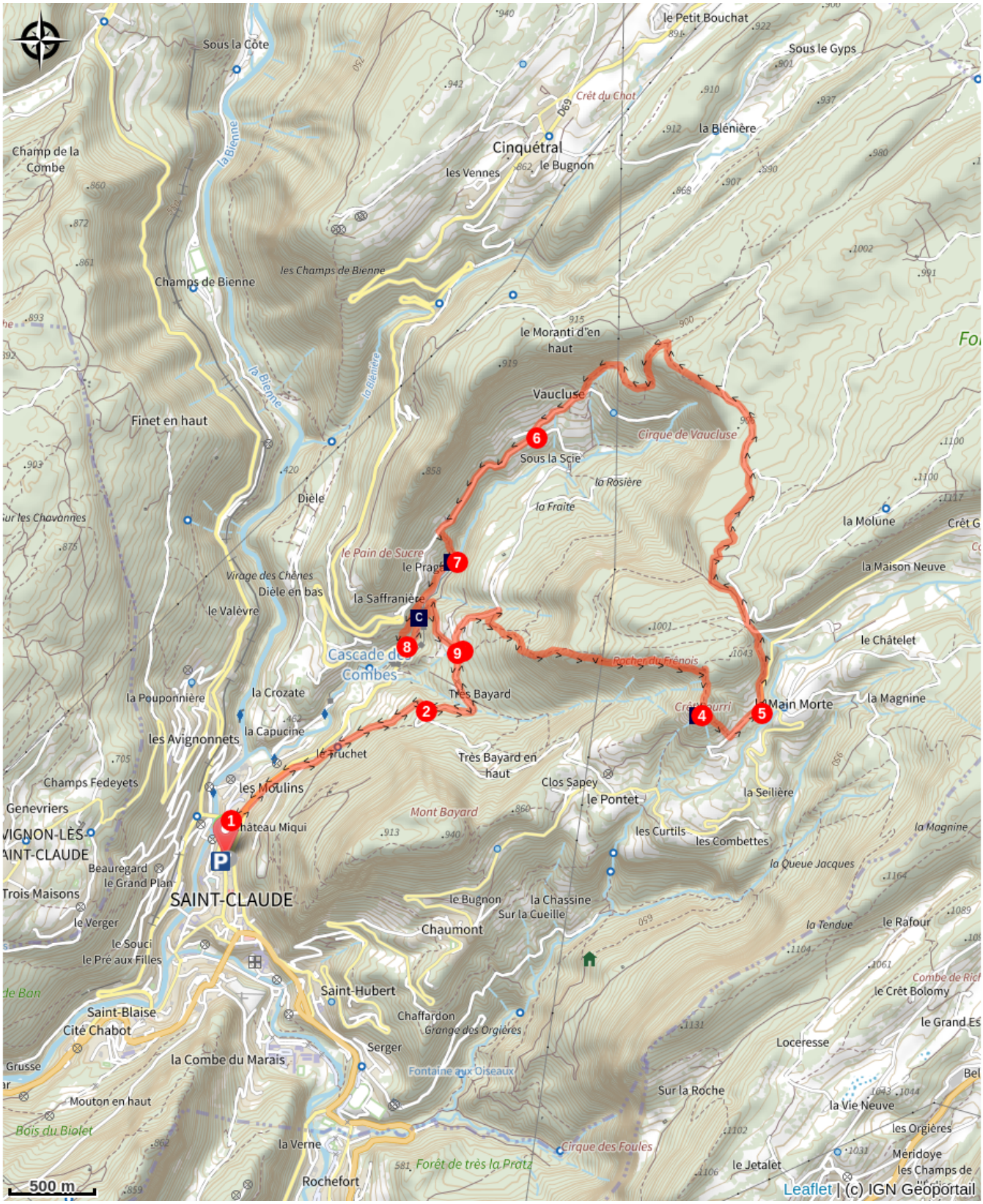

Point de vue du crêt Pourri (A)

La formation des marmites de géant (C)

Le Trou de l'Abîme (B)

Toutes les infos pratiques

⚠ **Recommandations**

Conformément à l’arrêté municipal n° I-2023-388 du 4 décembre 2023 (prolongation), pour la sécurité des usagers et afin de prévenir les risques de chutes dans l’attente des travaux.

→ La circulation des piétons est interdite sur la totalité du parcours de randonnée des Gorges de l’Abîme, jusqu’à nouvel ordre.
Les voies d’accès sont barrées et signalées depuis le parking du Pont du Diable et le chemin de la Grange Cattin.

Merci de votre compréhension et de votre prudence.

Zones de sensibilité environnementale

Au cours de votre itinéraire, vous allez traverser des zones sensibles en rapport avec la présence d'une espèce ou d'un environnement spécifique. Dans ces zones, un comportement approprié permet de contribuer à leurs préservations. Pour plus d'information, des fiches sont disponibles pour chaque zone.

Grand tétras

Période de sensibilité : Janvier, Février, Mars, Avril, Mai, Juin, Décembre

Contact : Parc naturel régional du Haut-Jura
29 Le Village
39310 Lajoux
03 84 34 12 30
www.parc-haut-jura.fr

Le Grand Tétras est une espèce emblématique des forêts de montagnes françaises. Son apparence et son comportement font de lui un oiseau très atypique. Pouvoir l’observer relève d’un vrai défi, tant cet oiseau est discret, mais s’avère être un souvenir mémorable.

En hiver, son activité est réduite au minimum. Il passe la quasi-totalité de la journée perché dans un arbre et consomme uniquement des aiguilles de sapin. Une nourriture très peu énergétique. Cette période est critique pour sa survie. Un oiseau subissant un dérangement régulier va puiser dans ses maigres réserves et finir par en subir les conséquences. Sa sensibilité à la prédation aura augmenté, ou bien il dépérira simplement à cause du manque d’énergie. Une autre période critique prend place du printemps au début de l’été avec la couvaison. Si la poule est surprise plusieurs fois, elle va abandonner le nid et laisser ses poussins seuls, sans protection. La survie des jeunes étant déjà très faible naturellement, ce phénomène accentue, d’autant plus, ce risque de mortalité chez les jeunes oiseaux.

Les pratiques qui peuvent avoir une interaction avec le Grand tétras en période de

nidification sont principalement les pratiques sportives terrestres comme la randonnée, le ski, le VTT.

Profil altimétrique

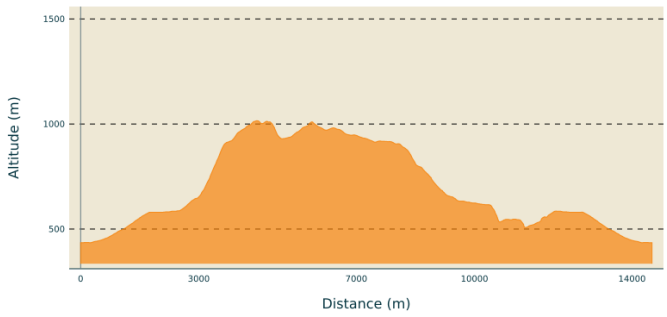

Altitude min 435 m
Altitude max 1016 m

Accès routier

A Saint-Claude, traverser le centre ville et la rue du Pré pour atteindre la Place du 9 avril 1944.

Parking conseillé

Place du 9 avril 1944 (payant)

Lieux de renseignement

Office de Tourisme Haut-Jura Saint-Claude
3 place de l'Abbaye, 39200 Saint-Claude
Tel : +33 (0)3 84 45 34 24
https://www.haut-jura-saint-claude.com/

Sur votre chemin...

Point de vue du crêt Pourri (A)

Point de vue sur la vallée du Gros Dard, le mont Bayard, le cirque des Foules, la cluse du Flumen et la vallée du Tacon.
Crédit photo : François Gibon

Le Trou de l'Abîme (B)

En 1854, un habitant des environs, Jean REFFAY, chuta dans le trou de l'Abîme. La légende raconte que l'homme, son attelage et ses boeufs furent engloutis sans jamais être retrouvés.
Des explorations se sont ensuite succédées depuis 1961 afin de décrire et comprendre le fonctionnement du trou de l'Abîme.
Un développement total de 667 mètres de galeries a finalement été découvert au fil des expéditions, pour un dénivelé cumulé de 77 mètres.
Crédit photo : PNRHJ / Audrey Benoît

La formation des marmites de géant (C)

Par fortes pluies, le torrent charrie des cailloux et du sable qui, pris dans les furieux tourbillons de l'eau, creusent dans le lit de la rivière des cavités arrondies qu'ils polissent. Ces excavations, appelées marmites de géants, se présentent sous trois formes qui témoignent de l'enfoncement de la rivière :

- Les marmites en activité permanente, dans le fond de la rivière.
- les marmites fonctionnant encore par fortes crues, plus en hauteur.
- les marmites fossiles, correspondant au niveau de l'ancien cours d'eau et qui ne sont plus en activité.

Crédit photo : PNRHJ / F.Jeanparis