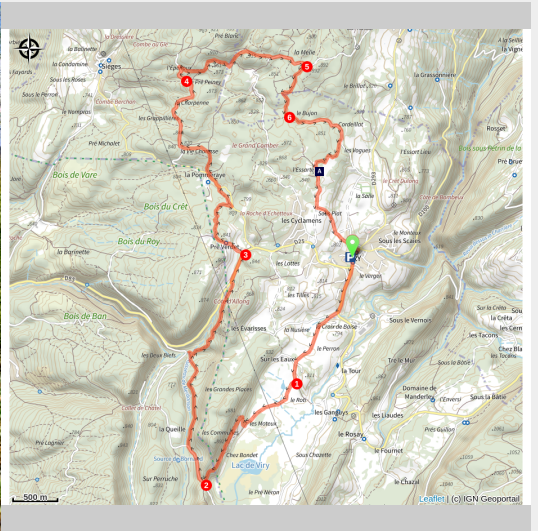


Sur les Eaux - 7B

Haut-Jura Saint-Claude - Viry



(© Maxime NOYON)

Un bel aperçu des paysages du Haut-Jura permettant de découvrir des lacs et des tourbières, sans oublier les majestueuses forêts d'épicéas.

C'est dans la petite commune de Viry que se situent les petits lacs de campagne : le lac de Viry et le lac Sous les Mousse.

Parcours chargé d'histoire, comme en témoigne la borne frontière de La Boissière :

La borne frontière de la Boissière fait partie d'une série de bornes frontières posées en 1613 pour marquer la frontière entre le royaume de France et le Comté de Bourgogne, sous domination espagnole, suite aux traités de Lyon de 1601 et d'Auxonne en 1612.

Infos pratiques

Pratique : Trail

Durée : 2 h

Longueur : 15.4 km

Dénivelé positif : 429 m

Difficulté : Moyen

Type : Boucle

Thèmes : Faune - Flore, Histoire et Patrimoine, Lacs, rivières et cascades

Itinéraire

Départ : Viry

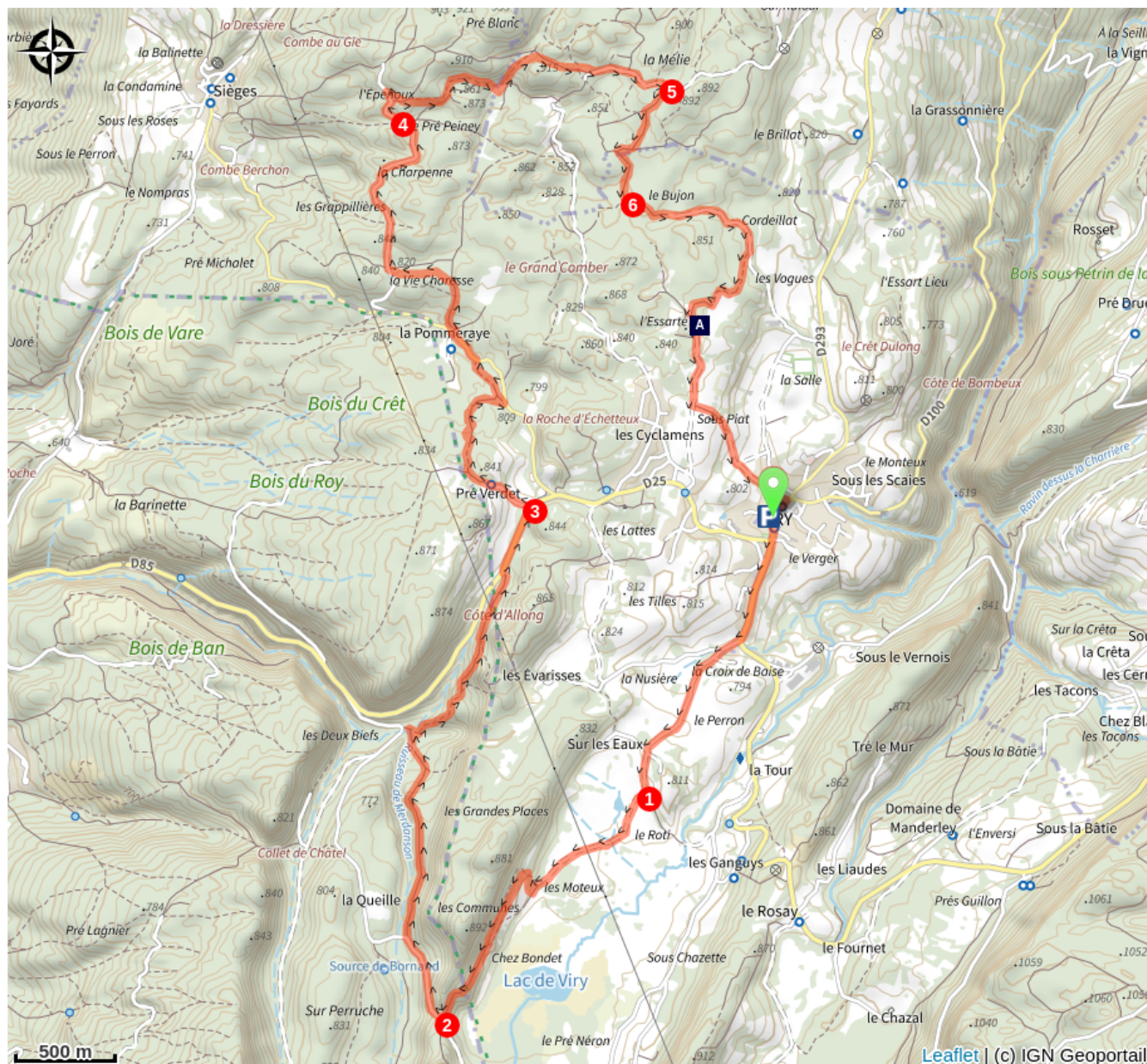
Arrivée : Viry

Suivre le circuit trail n° 7, balisage bleu.

Depuis le parking à Viry, partir au sud sur la D25, la quitter à proximité du Centre d'Incendie et de Secours rejoindre l'intersection Sous les Eaux.

1. Prendre le circuit de droite, laisser le lac de Viry sur votre gauche vers Sur Perruche.
2. Prendre à droite direction Sur la Queille puis longer le ruisseau Merdasson pour rejoindre Chemin de Pré Verdet.
3. Quitter la route, bifurquer à gauche, passer la Pommeraie rester sur le circuit balisé direction RF du Pertil.
4. Continuer la route puis reprendre le chemin à droite direction La Mélie puis Chemin du Bujon.
5. Tourner à droite vers Le Bujon.
6. Suivre le circuit de gauche pour revenir au point de départ à Viry.

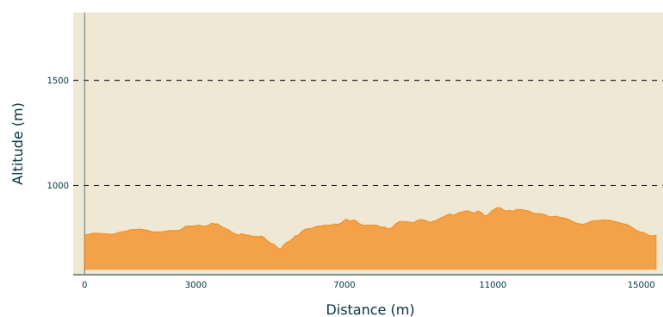
Sur votre chemin...



Qui a bien pu manger ce cône d'épicéa ? (A)

Toutes les infos pratiques

Profil altimétrique



Altitude min 699 m
Altitude max 895 m

Accès routier

A 20 km de Saint-Claude par la D 436 jusqu'à Molinges puis la D 100 en direction de Viry.

Parking conseillé

Parking de la mairie de Viry

Lieux de renseignement

Office de Tourisme Haut-Jura Saint-Claude

1 avenue de Belfort, 39200 Saint-Claude

Tel : +33 (0)3 84 45 34 24

<https://www.saint-claude-haut-jura.com/>

Sur votre chemin...



Qui a bien pu manger ce cône d'épicéa ? (A)

Tous les animaux ne mangent pas les cônes de la même manière. Les écureuils les mangent en les prenant avec leurs pattes et ils arrachent les écailles avec leurs dents de devant pour atteindre les graines et les manger. Quand les cônes sont mangés ils sont tout fins. Les écailles sont comme des petites épines sur le cône. Les cônes sont les fruits des sapin et les épicéas.

Crédit photo : DURLET