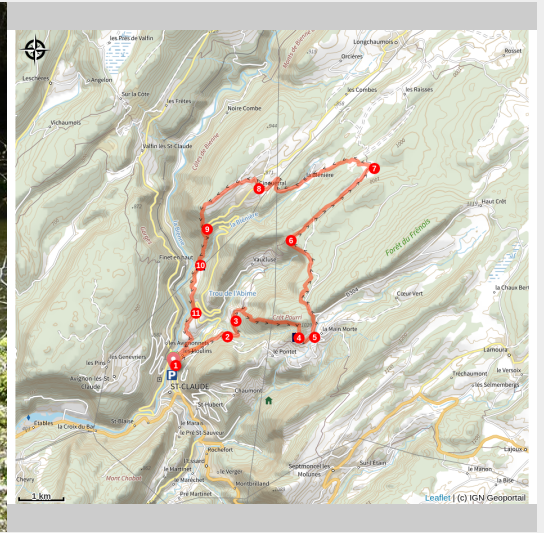


La Cascade de la Vouivre - 13R

Haut-Jura Saint-Claude - Saint-Claude



(© Jacky Muyard)



Située dans la vallée de la Bienne, petite chute où l'eau donne l'impression de sortir subitement de la roche pour tomber plus bas dans une cuvette d'un vert émeraude.

La montée jusqu'au Crêt Pourri vous permettra de découvrir la haute vallée de la Bienne, avant de poursuivre le parcours jusqu'au cirque de Vacluse. Le passage à Cinquétral sera l'occasion de vous rafraichir avant de descendre à la cascade de la Vouivre où l'ambiance a inspiré de nombreux conteurs jurassiens.

Infos pratiques

Pratique : Trail

Durée : 3 h

Longueur : 20.7 km

Dénivelé positif : 946 m

Difficulté : Difficile

Type : Boucle

Thèmes : Lacs, rivières et cascades, Paysages

Itinéraire

Départ : Saint-Claude

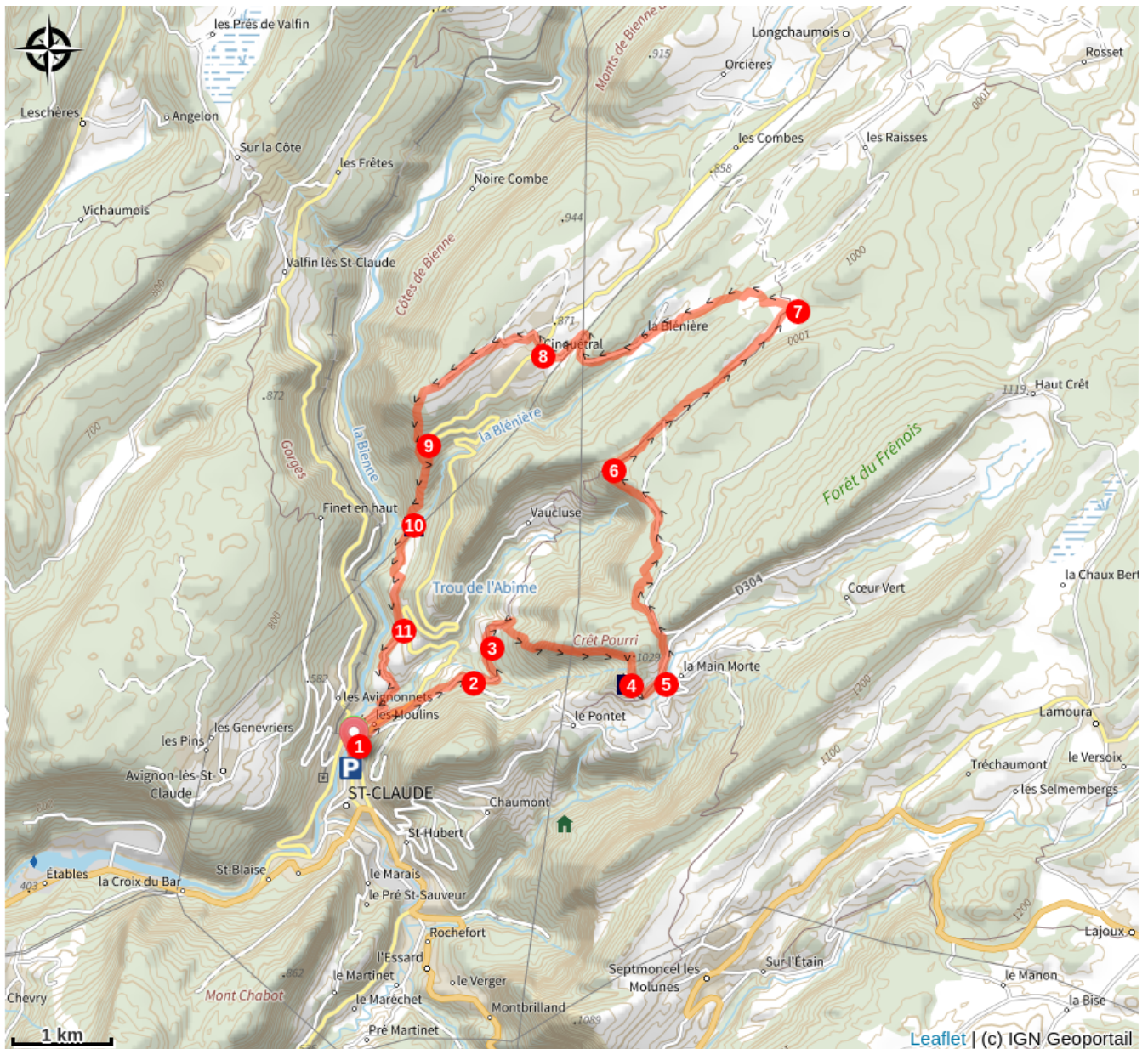
Arrivée : Saint-Claude

Suivre le circuit trail n° 13, balisage rouge.

Dos à l'office de tourisme, partir à droite sur l'avenue de Belfort. Au rond point, suivre la route de gauche, rue Voltaire, jusqu'au poteau **Pont de pierre**.

1. Tourner à droite vers le parc du Truchet, monter les marches qui mènent à la rue Lacuzon rue jusqu'au rond point. Suivre la rue Christin qui monte à droite et suivre le balisage jusqu'au **Carrefour Très Bayard**.
2. Continuer en face, suivre le balisage jusqu'à l'intersection **Grange Cattin**.
3. Suivre le circuit de droite en direction de **Chemin de la Fraite** et continuer sur la crête pour rejoindre **Rocher du Frenois** et atteindre le belvédère du **CRET POURRI**.
4. Descendre en direction du poteau **Chemin du Crêt Pourri** et rejoindre la hameau **LA MAIN MORTE**.
5. Tourner à gauche direction **Le Fenois**, passer le cirque de Vaucluse, rejoindre **Sur les Roches**.
6. Laisser le sentier qui va à Vaucluse sur la gauche, suivre celui de droite vers **Les Roches** et poursuivre tout droit jusqu'au lieu-dit **LA PELAISSE**.
7. Prendre le sentier de gauche, traverser une route, la rivière au hameau La Blenière puis une ligne électrique pour rejoindre **CINQUETRAL**.
8. Remonter la rue de l'Eglise et obliquer vers l'antenne Relais de Cinquétral avant de redescendre au **BELVEDERE DE CINQUETRAL** à proximité de la D69.
9. Emprunter le sentier sinueux qui descend à la **CASCADE DE LA VOUIVRE**.
10. Poursuivre l'itinéraire en traversant la rivière, passer **Dièle** et rejoindre **La Crozate**.
11. Descendre à droite la route de la Crozate et traverser le ruisseau de l'Abime à Moulin neuf. Remonter la rue de Jean Jacques Rousseau puis la rue de la glacière pour revenir au **Pont de pierre** et au point de départ.

Sur votre chemin...



Point de vue du crêt Pourri (A)

Cascade de la Vouivre (B)

Toutes les infos pratiques

Zones de sensibilité environnementale

Au cours de votre itinéraire, vous allez traverser des zones sensibles en rapport avec la présence d'une espèce ou d'un environnement spécifique. Dans ces zones, un comportement approprié permet de contribuer à leurs préservations. Pour plus d'information, des fiches sont disponibles pour chaque zone.

Grand tétras

Période de sensibilité : Janvier, Février, Mars, Avril, Mai, Juin, Décembre

Contact : Parc naturel régional du Haut-Jura

29 Le Village

39310 Lajoux

03 84 34 12 30

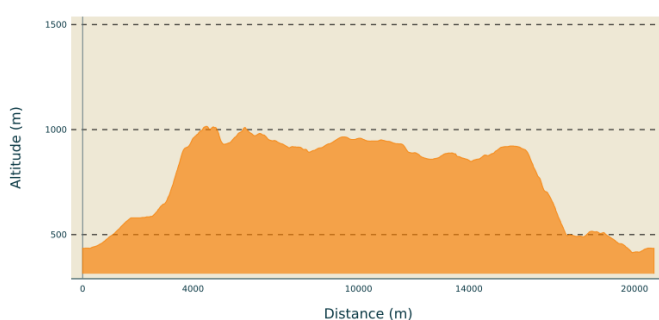
www.parc-haut-jura.fr

Le Grand Tétras est une espèce emblématique des forêts de montagnes françaises. Son apparence et son comportement font de lui un oiseau très atypique. Pouvoir l'observer relève d'un vrai défi, tant cet oiseau est discret, mais s'avère être un souvenir mémorable.

En hiver, son activité est réduite au minimum. Il passe la quasi-totalité de la journée perché dans un arbre et consomme uniquement des aiguilles de sapin. Une nourriture très peu énergétique. Cette période est critique pour sa survie. Un oiseau subissant un dérangement régulier va puiser dans ses maigres réserves et finir par en subir les conséquences. Sa sensibilité à la prédation aura augmenté, ou bien il dépérira simplement à cause du manque d'énergie. Une autre période critique prend place du printemps au début de l'été avec la couvaison. Si la poule est surprise plusieurs fois, elle va abandonner le nid et laisser ses poussins seuls, sans protection. La survie des jeunes étant déjà très faible naturellement, ce phénomène accentue, d'autant plus, ce risque de mortalité chez les jeunes oiseaux.

Les pratiques qui peuvent avoir une interaction avec le Grand tétras en période de nidification sont principalement les pratiques sportives terrestres comme la randonnée, le ski, le VTT.

Profil altimétrique



Altitude min 414 m
Altitude max 1016 m

Accès routier

A Saint-Claude, traverser le centre ville et la rue du Pré pour atteindre la Place du 9 avril 1944.

Parking conseillé

Place du 9 avril 1944 (payant)

Lieux de renseignement

Office de Tourisme Haut-Jura Saint-Claude

1 avenue de Belfort, 39200 Saint-Claude

Tel : +33 (0)3 84 45 34 24

<https://www.saint-claude-haut-jura.com/>

Sur votre chemin...



Point de vue du crêt Pourri (A)

Point de vue sur la vallée du Gros Dard, le mont Bayard, le cirque des Foules, la cluse du Flumen et la vallée du Tacon.
Crédit photo : François Gibon



Cascade de la Vouivre (B)

Située dans la vallée de la Bienne, petite chute où l'eau donne l'impression de sortir subitement de la roche pour tomber plus bas dans une cuvette d'un vert émeraude.

La Vouivre est le serpent fabuleux des légendes qui a inspiré le roman de Marcel Aymé : « *Elle porte, sur son front, une énorme pierre précieuse d'une valeur inestimable, appelée l'escarboucle. Avant de se baigner, elle la dépose sur la rive, la cache dans la mousse ou sous une pierre. C'est à ce moment là seulement, qu'on a des chances de s'en emparer, et alors fortune est faite. Mais si la Vouivre surprend le voleur, sa vengeance sera terrible* ».

Crédit photo : CCHJS - Fanny Buessard