Les 3 roches variante Repenty

Arcade Haut-Jura - Hauts De Bienne

No photo

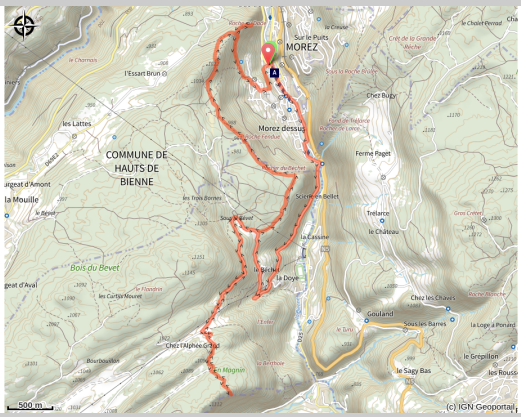

Infos pratiques

Longueur : 15.2 km

Dénivelé positif : 574 m

Sur votre chemin…

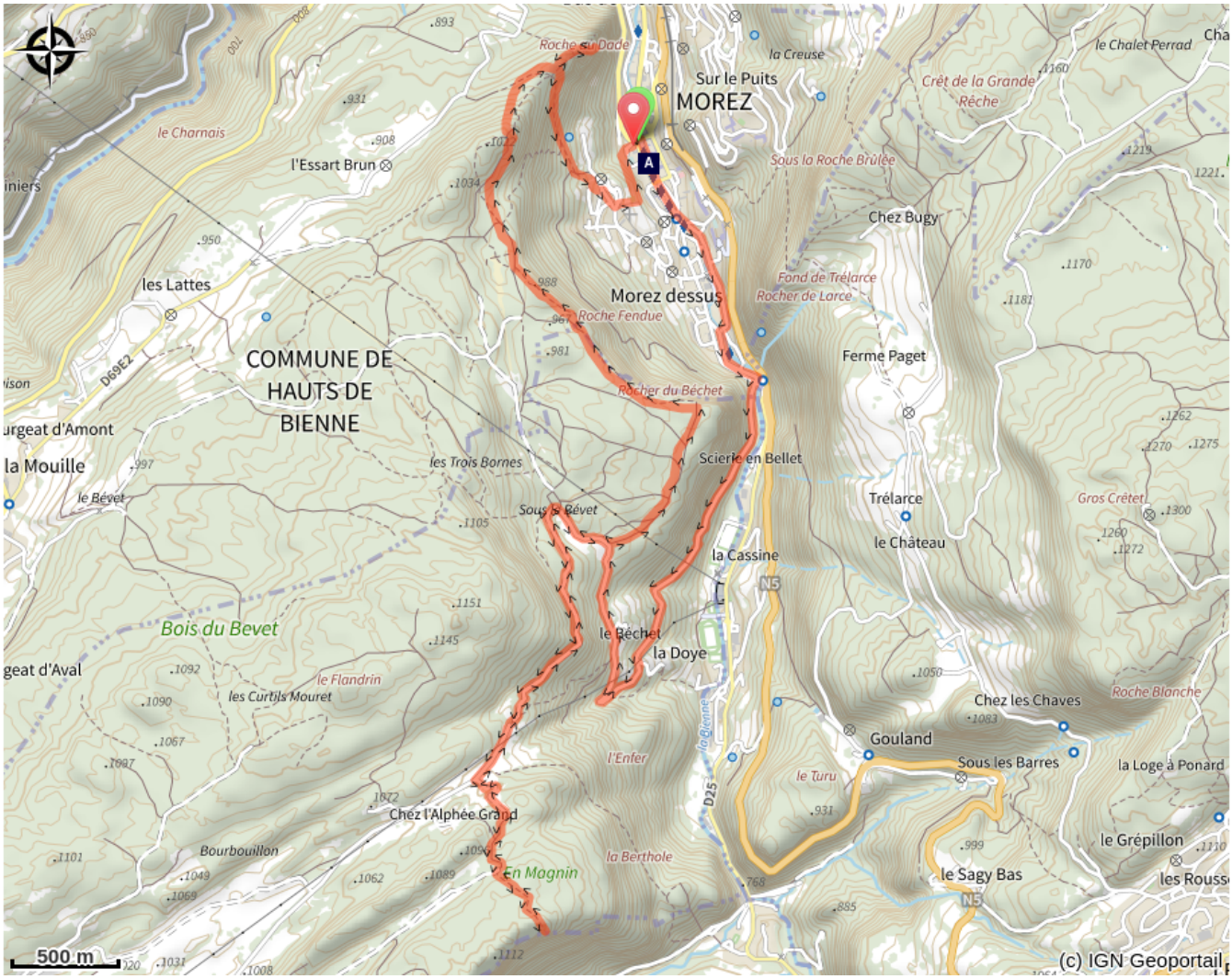

Morez (A)

Toutes les infos pratiques

Zones de sensibilité environnementale

Au cours de votre itinéraire, vous allez traverser des zones sensibles en rapport avec la présence d'une espèce ou d'un environnement spécifique. Dans ces zones, un comportement approprié permet de contribuer à leurs préservations. Pour plus d'information, des fiches sont disponibles pour chaque zone.

Grand tétras

Période de sensibilité : Janvier, Février, Mars, Avril, Mai, Juin, Décembre

Contact : Parc naturel régional du Haut-Jura
29 Le Village
39310 Lajoux
03 84 34 12 30
www.parc-haut-jura.fr

Le Grand Tétras est une espèce emblématique des forêts de montagnes françaises. Son apparence et son comportement font de lui un oiseau très atypique. Pouvoir l'observer relève d'un vrai défi, tant cet oiseau est discret, mais s'avère être un souvenir mémorable.

En hiver, son activité est réduite au minimum. Il passe la quasi-totalité de la journée perché dans un arbre et consomme uniquement des aiguilles de sapin. Une nourriture très peu énergétique. Cette période est critique pour sa survie. Un oiseau subissant un dérangement régulier va puiser dans ses maigres réserves et finir par en subir les conséquences. Sa sensibilité à la prédation aura augmenté, ou bien il dépérira simplement à cause du manque d'énergie. Une autre période critique prend place du printemps au début de l'été avec la couvaison. Si la poule est surprise plusieurs fois, elle va abandonner le nid et laisser ses poussins seuls, sans protection. La survie des jeunes étant déjà très faible naturellement, ce phénomène accentue, d'autant plus, ce risque de mortalité chez les jeunes oiseaux.

Les pratiques qui peuvent avoir une interaction avec le Grand tétras en période de nidification sont principalement les pratiques sportives terrestres comme la randonnée, le ski, le VTT.

Profil altimétrique

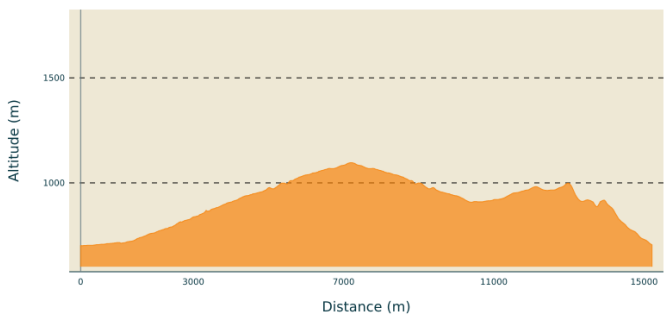

Altitude min 701 m
Altitude max 1096 m

Sur votre chemin…

Morez (A)

Nichée à 702 mètres d’altitude, Morez possède les avantages d’une ville mais aussi le calme et la douceur que lui confère la nature environnante. Sa particularité est d’être une ville à la montagne. Traversée par la rivière Bienne et entourée d’un écrin de verdure, Morez offre un cadre de vie privilégié et un terrain de jeux aux amateurs de sports de plein air, avec des circuits de randonnée à pied, à vélo et des spots de via ferrata et d’escalade. Au 15ème siècle, toutes les Communes du Haut-Jura étaient peuplées depuis longtemps, alors que Morez, situé dans ce qu’on appelait la “Combe Noire” selon la tradition, dormait encore, ignorée, déserte, dans son décor sauvage de forêts et de rochers, traversée par la Bienne. C’est au début du 16ème siècle que commence réellement l’histoire de Morez. Nichée au cœur de la montagne, Morez doit sa naissance principalement à l’idée d’utiliser la force de l’eau qui s’écoule dans le lit de la Bienne. Elle fera fonctionner d’abord des moulins à grains et plus tard des forges, des clouteries et des scieries. Au milieu du 17ème siècle apparaît l’industrie de l’horlogerie monumentale et comtoise qui jouera un rôle économique important pour la région. Dès le 18ème siècle, arrive l’émaillerie à côté de ces nombreuses industries déjà variées à Morez. Cette technique servait à habiller les cadrans des horloges comtoises. Au cours du 19ème siècle le travail du métal se diversifie, la lunetterie fait son apparition. Morez devient le centre mondial de la lunetterie et exporte ses lunettes aux quatre coins du monde. Aujourd’hui, Morez est toujours la capitale de la lunetterie française, reconnue par la qualité de son savoir-faire, l’ingéniosité et la créativité de ses lunetiers. A découvrir, le Musée de la Lunette, la Maison de l’Émail, le circuit de découverte du patrimoine industriel.