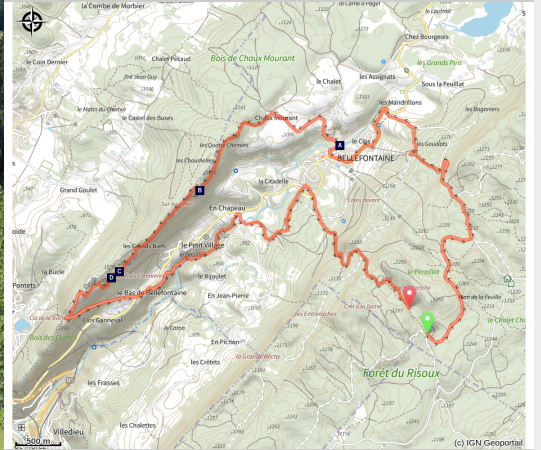


Roche Devant et Grand Remblai

Arcade Haut-Jura - Bellefontaine



Bellefontaine (Gérard Gerbod)

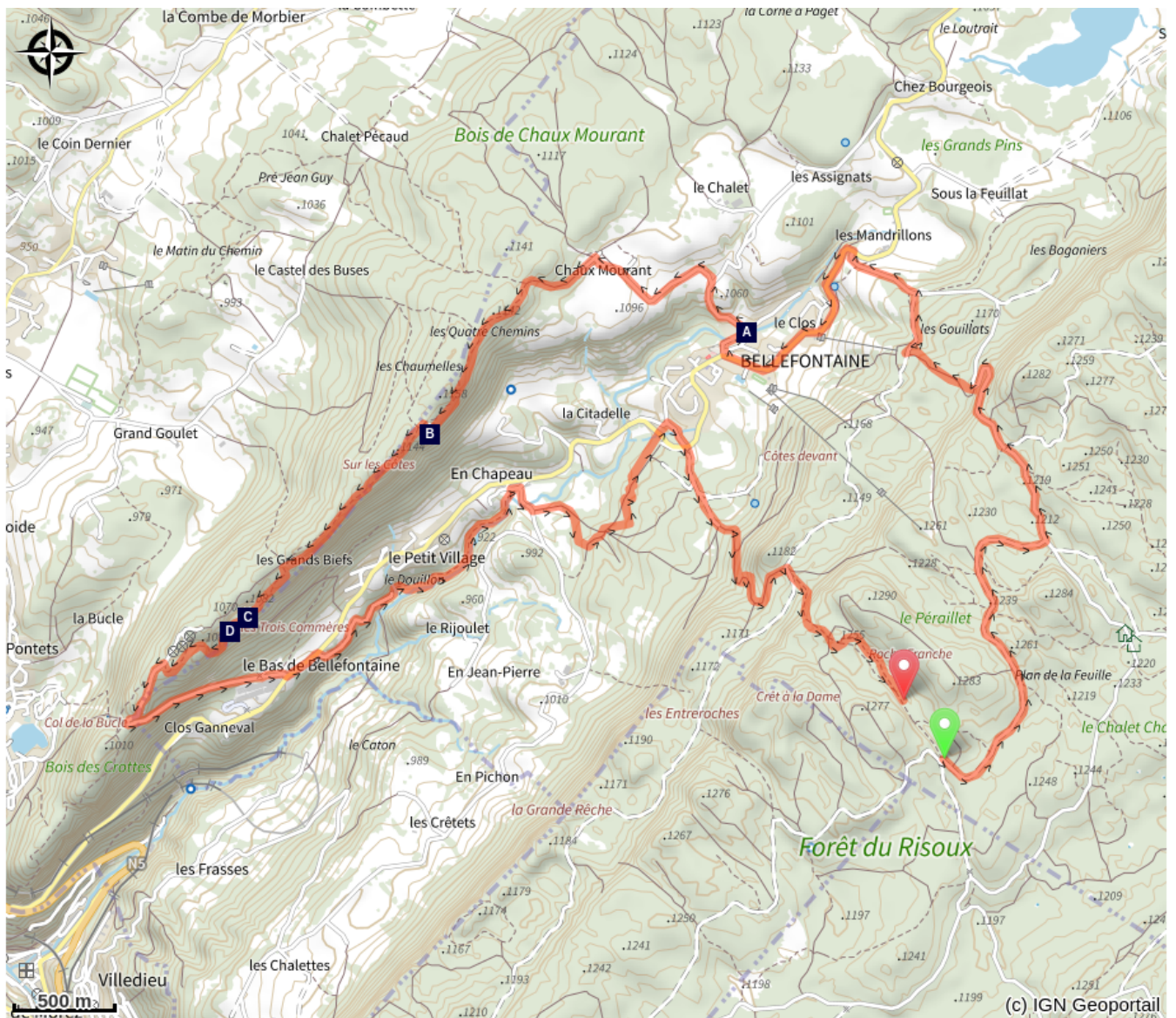


Infos pratiques

Longueur : 17.3 km

Dénivelé positif : 585 m

Sur votre chemin...



Bellefontaine (A)
Le Pic épeiche (C)

Point de vue de la Roche Devant (B)
Les trois Commères (D)

Toutes les infos pratiques

Zones de sensibilité environnementale

Au cours de votre itinéraire, vous allez traverser des zones sensibles en rapport avec la présence d'une espèce ou d'un environnement spécifique. Dans ces zones, un comportement approprié permet de contribuer à leurs préservations. Pour plus d'information, des fiches sont disponibles pour chaque zone.

Grand tétras

Période de sensibilité : Janvier, Février, Mars, Avril, Mai, Juin, Décembre

Contact : Parc naturel régional du Haut-Jura

29 Le Village

39310 Lajoux

03 84 34 12 30

www.parc-haut-jura.fr

Le Grand Tétras est une espèce emblématique des forêts de montagnes françaises. Son apparence et son comportement font de lui un oiseau très atypique. Pouvoir l'observer relève d'un vrai défi, tant cet oiseau est discret, mais s'avère être un souvenir mémorable.

En hiver, son activité est réduite au minimum. Il passe la quasi-totalité de la journée perché dans un arbre et consomme uniquement des aiguilles de sapin. Une nourriture très peu énergétique. Cette période est critique pour sa survie. Un oiseau subissant un dérangement régulier va puiser dans ses maigres réserves et finir par en subir les conséquences. Sa sensibilité à la prédation aura augmenté, ou bien il dépérira simplement à cause du manque d'énergie. Une autre période critique prend place du printemps au début de l'été avec la couvaison. Si la poule est surprise plusieurs fois, elle va abandonner le nid et laisser ses poussins seuls, sans protection. La survie des jeunes étant déjà très faible naturellement, ce phénomène accentue, d'autant plus, ce risque de mortalité chez les jeunes oiseaux.

Les pratiques qui peuvent avoir une interaction avec le Grand tétras en période de nidification sont principalement les pratiques sportives terrestres comme la randonnée, le ski, le VTT.

Arrêté préfectoral de protection des biotopes des Forêts d'altitude du Haut-Jura

Période de sensibilité : Janvier, Février, Mars, Avril, Mai, Juin, Décembre

Contact :

Parc naturel régional du Haut-Jura

29 Le Village

39310 Lajoux

03 84 34 12 30

www.parc-haut-jura.fr/

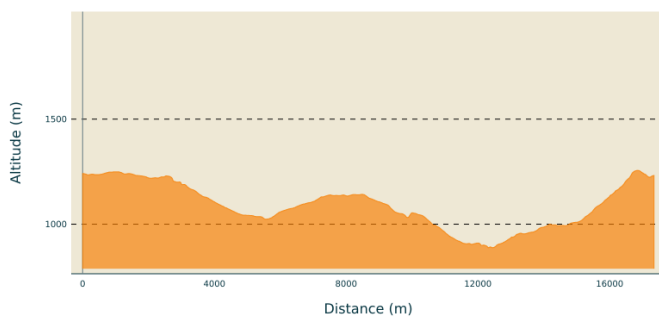
Ces zonages réglementaires sont mis en place pour garantir le maintien de ces forêts représentant l'habitat de nombreuses espèces protégées du massif : Grand Tétrás, Gélinotte des bois, Petites chouettes de Montagne, Lynx d'Europe etc...

La réglementation concerne principalement la période du **15 décembre au 30 juin** et organise / limite la fréquentation / les activités au sein de ces forêts.

Respecter cette réglementation c'est participer à la protection de ces formidables forêts, et peut être la chance d'observer l'une de ces espèces emblématiques.



Profil altimétrique



Altitude min 888 m
Altitude max 1256 m

Sur votre chemin...




Bellefontaine (A)

Ce village tient son nom des années 1630. La Franche-Comté, encore indépendante, subit les passages ravageant des hordes germaniques et françaises. Les habitants des villages voisins prennent alors l'habitude de monter à ce village perché, pour y trouver des sources non contaminées. Belle-fontaine fut ainsi nommé au sens de la «bonne fontaine», «bonne eau».
Crédit photo : Gérard Gerbod




Point de vue de la Roche Devant (B)

«Le belvédère de la Roche Devant présente une ambiance presque méridionale avec ses roches affleurantes, sa pelouse sèche et une exposition longue au soleil... Il offre un point de vue sur le plateau et la forêt du Risoux, situés en face, mais aussi une vision transversale de la vallée de Bellefontaine depuis le village jusqu'à la Cluse de Morez, en passant par les gorges de l'Évalude. La mosaïque de prés et de boisements qui occupe la vallée semble être peu à peu recouverte par les boisements déferlant du Risoux. Cette impression est particulièrement sensible au sud du village de Bellefontaine.» F. Wattellier
Crédit photo : Gérard Gerbod



Le Pic épeiche (C)

C'est l'espèce de pic la plus commune en Europe. Dans les forêts du Jura, ce petit pic bigarré gros comme un moineau, creuse sa loge essentiellement dans les feuillus. Quand il l'abandonnera, elle pourra être réutilisée par de nombreuses espèces comme la Chevêchette d'Europe ou l'Etourneau sansonnet.
Crédit photo : Fabrice Croset



Les trois Commères (D)

Aujourd'hui site d'escalade reconnu, l'ensemble de ces trois monolithes de calcaire dur témoigne de l'érosion qui s'exerce sur les roches mises à nu, due aux alternances de précipitations, de gel et de dégel depuis des milliers d'années.
Crédit photo : PNRHJ / Nina Verjus