Les belvédères de Bellefontaine

Arcade Haut-Jura - Bellefontaine

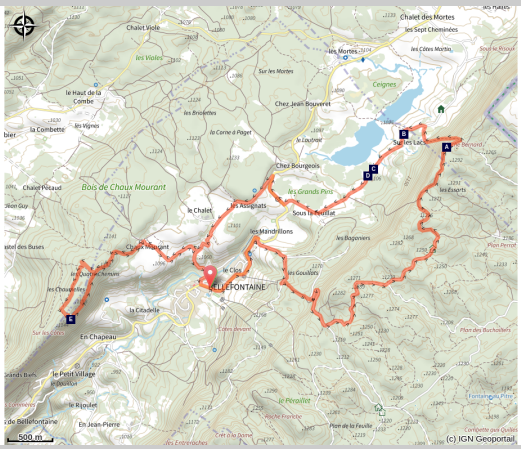

Vue depuis Roche Bernard (Jack Carrot)

Infos pratiques

Longueur : 16.7 km

Dénivelé positif : 471 m

Sur votre chemin…

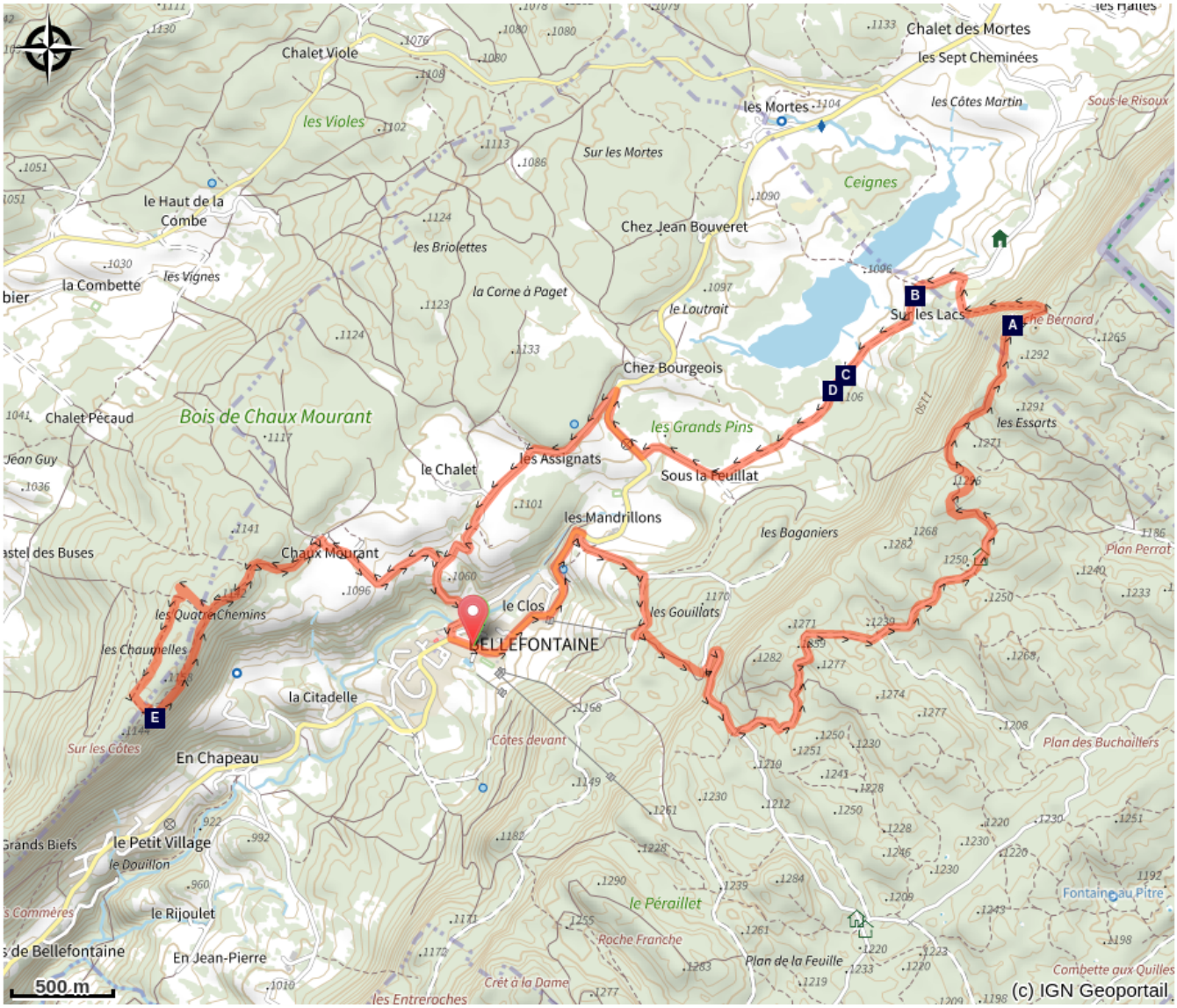

Point de vue depuis Roche Bernard (A)

Sur les lacs (B)

Droséra à feuilles rondes (C)

L'Airelle des marais et le Solitaire (D)

Point de vue de la Roche Devant (E)

Bellefontaine (F)

Toutes les infos pratiques

Zones de sensibilité environnementale

Au cours de votre itinéraire, vous allez traverser des zones sensibles en rapport avec la présence d'une espèce ou d'un environnement spécifique. Dans ces zones, un comportement approprié permet de contribuer à leurs préservations. Pour plus d'information, des fiches sont disponibles pour chaque zone.

Grand tétras

Période de sensibilité : Janvier, Février, Mars, Avril, Mai, Juin, Décembre

Contact : Parc naturel régional du Haut-Jura
29 Le Village
39310 Lajoux
03 84 34 12 30
www.parc-haut-jura.fr

Le Grand Tétras est une espèce emblématique des forêts de montagnes françaises. Son apparence et son comportement font de lui un oiseau très atypique. Pouvoir l'observer relève d'un vrai défi, tant cet oiseau est discret, mais s'avère être un souvenir mémorable.

En hiver, son activité est réduite au minimum. Il passe la quasi-totalité de la journée perché dans un arbre et consomme uniquement des aiguilles de sapin. Une nourriture très peu énergétique. Cette période est critique pour sa survie. Un oiseau subissant un dérangement régulier va puiser dans ses maigres réserves et finir par en subir les conséquences. Sa sensibilité à la prédation aura augmenté, ou bien il dépérira simplement à cause du manque d'énergie. Une autre période critique prend place du printemps au début de l'été avec la couvaison. Si la poule est surprise plusieurs fois, elle va abandonner le nid et laisser ses poussins seuls, sans protection. La survie des jeunes étant déjà très faible naturellement, ce phénomène accentue, d'autant plus, ce risque de mortalité chez les jeunes oiseaux.

Les pratiques qui peuvent avoir une interaction avec le Grand tétras en période de nidification sont principalement les pratiques sportives terrestres comme la randonnée, le ski, le VTT.

Arrêté préfectoral de protection des biotopes des Forêts d'altitude du Haut-Jura

Période de sensibilité : Janvier, Février, Mars, Avril, Mai, Juin, Décembre

Contact :

Parc naturel régional du Haut-Jura
29 Le Village
39310 Lajoux
03 84 34 12 30
www.parc-haut-jura.fr/

Ces zonages réglementaires sont mis en place pour garantir le maintien de ces forêts représentant l'habitat de nombreuses espèces protégées du massif : Grand Tétras, Gélinotte des bois, Petites chouettes de Montagne, Lynx d'Europe etc…

La réglementation concerne principalement la période du **15 décembre au 30 juin** et organise / limite la fréquentation / les activités au sein de ces forêts.

Respecter cette réglementation c'est participer à la protection de ces formidables forêts, et peut être la chance d'observer l'une de ces espèces emblématiques.

Profil altimétrique

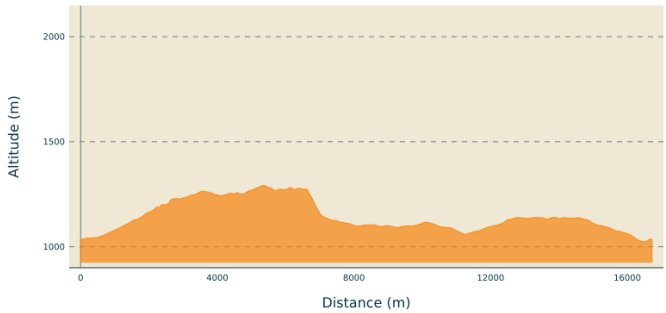

Altitude min 1024 m
Altitude max 1292 m

Sur votre chemin…

Point de vue depuis Roche Bernard (A)

Comme d’autres tourbières jurassiennes, celles des lacs des Mortes et de Bellefontaine témoignent du glacier qui couvrait le Jura il y a vingt mille ans et qui a laissé des moraines aux fonds imperméables. Ces dépressions imperméables se sont remplies d’eau stagnante, et ont été peuplés de végétaux. Sur le sol meuble des tourbières, quelques plantes particulièrement adaptées peuvent croître (Canneberge, Andromède, Linaigrette, Drosera …).
Crédit photo : Jack Carrot

Sur les lacs (B)

Comme d’autres tourbières jurassiennes, celles des lacs des Mortes et de Bellefontaine témoignent du glacier qui couvrait le Jura il y a vingt mille ans et qui a laissé des moraines aux fonds imperméables. Ces dépressions imperméables se sont remplies d’eau stagnante, et ont été peuplés de végétaux notamment les sphaignes, sorte de mousse. La masse végétale se tasse et forme la tourbe, noire et fibreuse ressemblant à du terreau de jardin. Ce phénomène est très lent : des milliers d’années sont nécessaires pour atteindre une hauteur de quelques mètres.

Sur le sol meuble des tourbières, quelques plantes particulièrement adaptées peuvent croître (Canneberge, Andromède, Linaigrette, Drosera …).

Les eaux du lac des Mortes forment un court ruisseau, d’à peine plus d’un kilomètre, et se perdent (ou se meurent) dans une anfractuosité au cœur du hameau des Mortes. Ces eaux ressurgissent quelques kilomètres en aval au lieu-dit « Le Trou Bleu » à Morez.

Le belvédère de la Roche Bernard offre un panorama spectaculaire. Les deux lacs de Bellefontaine et des Mortes reflètent le ciel et viennent trancher nettement sur le fond vert clair des pâturages, sur le roux des tourbières et sur le vert sombre des boisements qui entourent la Combe de Bellefontaine comme une marée déferlant depuis l’horizon. Le contraste, ici, est frappant entre l’aspect sauvage de la forêt et le côté policé des pâturages entourant les quelques fermes et hameaux. La situation du belvédère lui-même, adossé à la sombre forêt du Risoux, et dominant un à pic, accentue la sensation de hauteur, de vertige, on surplombe réellement le paysage.

Droséra à feuilles rondes (C)

Cette petite plante carnivore possède des cils recouverts d’une glu. Quand un insecte se pose sur la plante, il se retrouve «collé» et ne peut plus s’échapper. La feuille piège se replie alors doucement sur sa proie, et sécrète des sucs digestifs qui la digèrent. Cette adaptation permet à la plante de se procurer des apports complémentaires dans ce milieu où les racines peinent à trouver suffisamment de nourriture. Son autre nom est rossolis, ce qui signifie «rosée du soleil».
Crédit photo : PNRHJ / Léo Poudré

L'Airelle des marais et le Solitaire (D)

De la famille des myrtilles, elle se développe sur les tourbières «bombées», légèrement acides. Ses baies sont moins sucrées que celles de la myrtille. C’est la plante hôte du solitaire, un beau papillon jaune dont les chenilles se nourrissent de l’Airelle des marais.
Crédit photo : PNRHJ / Léo Poudré

Point de vue de la Roche Devant (E)

«Le belvédère de la Roche Devant présente une ambiance presque méridionale avec ses roches affleurantes, sa pelouse sèche et une exposition longue au soleil… Il offre un point de vue sur le plateau et la forêt du Risoux, situés en face, mais aussi une vision transversale de la vallée de Bellefontaine depuis le village jusqu’à la Cluse de Morez, en passant par les gorges de l’Évalude. La mosaïque de prés et de boisements qui occupe la vallée semble être peu à peu recouverte par les boisements déferlant du Risoux. Cette impression est particulièrement sensible au sud du village de Bellefontaine.» F. Wattellier
Crédit photo : Gérard Gerbod

Bellefontaine (F)

Ce village tient son nom des années 1630. La Franche-Comté, encore indépendante, subit les passages ravageant des hordes germaniques et françaises. Les habitants des villages voisins prennent alors l’habitude de monter à ce village perché, pour y trouver des sources non contaminées. Belle-fontaine fut ainsi nommé au sens de la «bonne fontaine», «bonne eau».
Crédit photo : Gérard Gerbod