Méga circuit des belvédères

Arcade Haut-Jura - Morbier

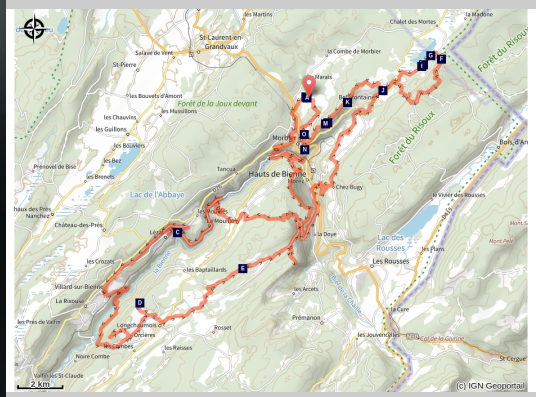

Infos pratiques

Longueur : 90.8 km

Dénivelé positif : 2976 m

Sur votre chemin…

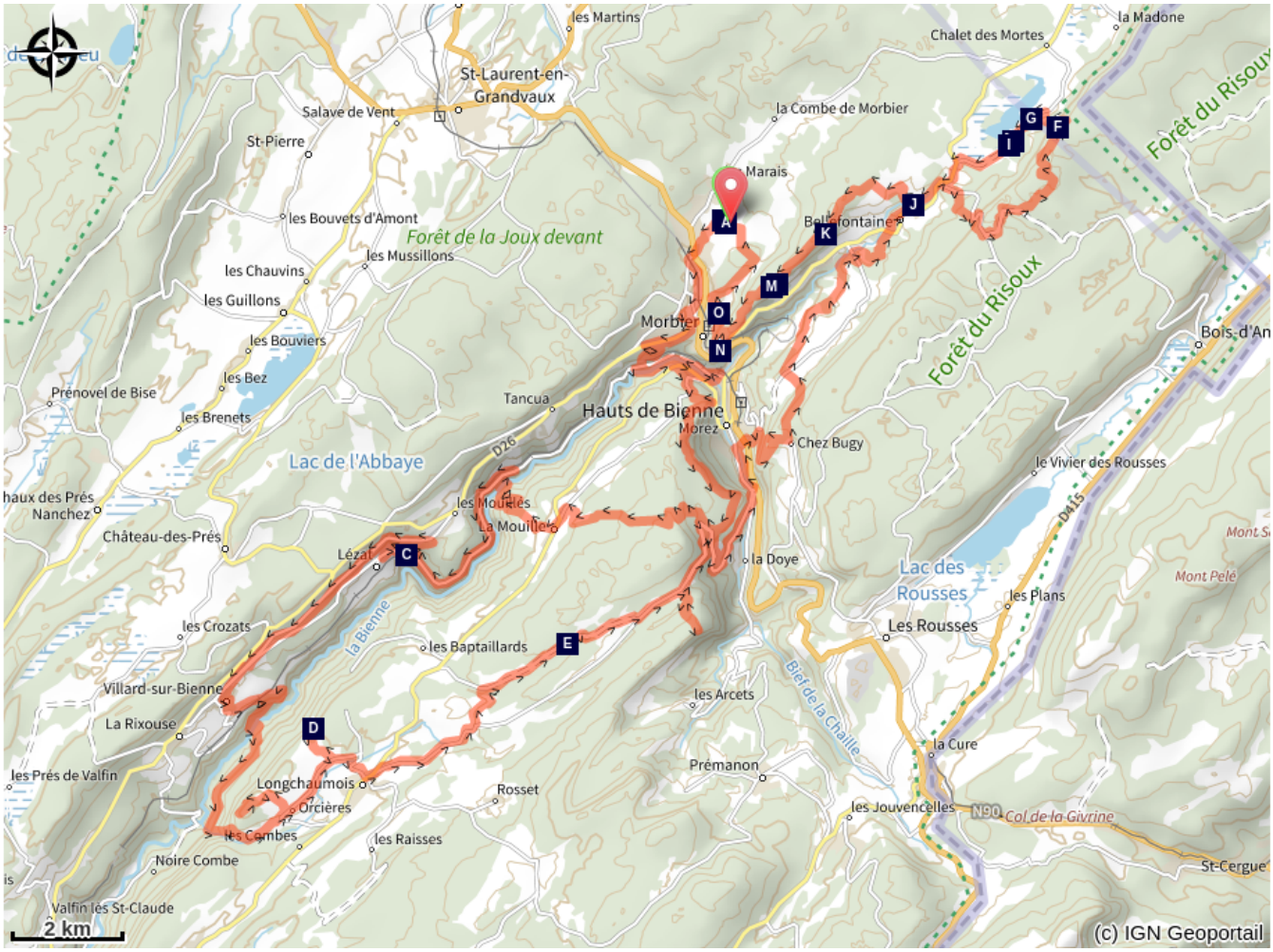

Plaine des Marais (A)
Le Morbier (B)
Gorges de la Bienne - Lezat (C)
Vallée de la Bienne (D)
Habiller sa maison (E)
Point de vue depuis Roche Bernard (F)
Sur les lacs (G)
Droséra à feuilles rondes (H)
L'Airelle des marais et le Solitaire (I)
Bellefontaine (J)
Point de vue de la Roche Devant (K)
Le Pic épeiche (L)
Les trois Commères (M)
Le balcon des Crottes (N)
Etang de Morbier (O)

Toutes les infos pratiques

Zones de sensibilité environnementale

Au cours de votre itinéraire, vous allez traverser des zones sensibles en rapport avec la présence d'une espèce ou d'un environnement spécifique. Dans ces zones, un comportement approprié permet de contribuer à leurs préservations. Pour plus d'information, des fiches sont disponibles pour chaque zone.

Grand tétras

Période de sensibilité : Janvier, Février, Mars, Avril, Mai, Juin, Décembre

Contact : Parc naturel régional du Haut-Jura
29 Le Village
39310 Lajoux
03 84 34 12 30
www.parc-haut-jura.fr

Le Grand Tétras est une espèce emblématique des forêts de montagnes françaises. Son apparence et son comportement font de lui un oiseau très atypique. Pouvoir l'observer relève d'un vrai défi, tant cet oiseau est discret, mais s'avère être un souvenir mémorable.

En hiver, son activité est réduite au minimum. Il passe la quasi-totalité de la journée perché dans un arbre et consomme uniquement des aiguilles de sapin. Une nourriture très peu énergétique. Cette période est critique pour sa survie. Un oiseau subissant un dérangement régulier va puiser dans ses maigres réserves et finir par en subir les conséquences. Sa sensibilité à la prédation aura augmenté, ou bien il dépérira simplement à cause du manque d'énergie. Une autre période critique prend place du printemps au début de l'été avec la couvaison. Si la poule est surprise plusieurs fois, elle va abandonner le nid et laisser ses poussins seuls, sans protection. La survie des jeunes étant déjà très faible naturellement, ce phénomène accentue, d'autant plus, ce risque de mortalité chez les jeunes oiseaux.

Les pratiques qui peuvent avoir une interaction avec le Grand tétras en période de nidification sont principalement les pratiques sportives terrestres comme la randonnée, le ski, le VTT.

Arrêté préfectoral de protection des biotopes des Forêts d'altitude du Haut-Jura

Période de sensibilité : Janvier, Février, Mars, Avril, Mai, Juin, Décembre

Contact :

Parc naturel régional du Haut-Jura
29 Le Village
39310 Lajoux
03 84 34 12 30
www.parc-haut-jura.fr/

Ces zonages réglementaires sont mis en place pour garantir le maintien de ces forêts représentant l'habitat de nombreuses espèces protégées du massif : Grand Tétras, Gélinotte des bois, Petites chouettes de Montagne, Lynx d'Europe etc…

La réglementation concerne principalement la période du **15 décembre au 30 juin** et organise / limite la fréquentation / les activités au sein de ces forêts.

Respecter cette réglementation c'est participer à la protection de ces formidables forêts, et peut être la chance d'observer l'une de ces espèces emblématiques.

Profil altimétrique

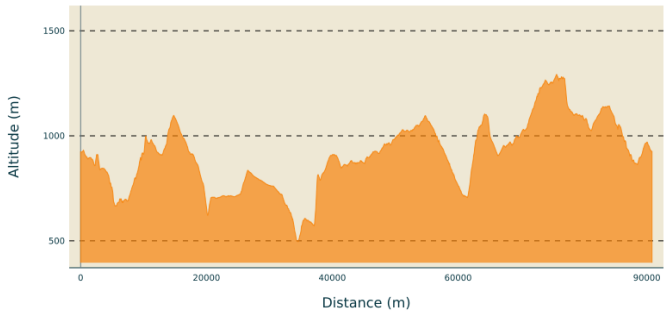

Altitude min 496 m
Altitude max 1292 m

Sur votre chemin…

Plaine des Marais (A)

Selon toute probabilité, la plaine des Marais était autrefois un lac qui, au fil des temps, disparut avec le ruisseau qui en sortait à la Combette au Valet. Cette disparition relativement récente entraînant l’assèchement du ruisseau ou BIEF, a donné son nom au pays BIEF-MORT ou MORBIER.

Ce pays donnera son nom au célèbre fromage éponyme ! Fabriqué aujourd’hui essentiellement en ateliers de fromageries, les fruitières, le morbier est, à l’origine, un fromage fermier ne nécessitant que peu de lait (60 kg). En son milieu, la fine couche noire distingue sa pâte onctueuse. On explique que le caillé fabriqué alors deux fois par jour était protégé des insectes par cette couche de suie aux vertus naturellement protectrices. Certains voient dans cette strie une tentative de copier le bleu de Septmoncel, très recherché à l’époque.

Le Morbier (B)

Fabriqué aujourd’hui essentiellement en ateliers de fromageries, les fruitières, le morbier est, à l’origine, un fromage fermier ne nécessitant que peu de lait (60 kg). En son milieu, la fine couche noire distingue sa pâte onctueuse. Certains voient dans cette strie une tentative de copier le bleu de Septmoncel, très recherché à l’époque; d’autres expliquent que, le caillé fabriqué alors deux fois par jour, était protégé des insectes par cette couche de suie aux vertus naturellement protectrices

Gorges de la Bienne - Lezat (C)

Dans les gorges de la Bienne, l’action érosive fut telle qu’elle a entaillé profondément le plancher structural de sa vallée pour y façonner des gorges resserrées que les voies de communication ne parviennent pas à emprunter d’une manière continue. De ce fait, la Bienne contribue à isoler plus qu’à relier Morez. Saint-Claude constitue le point de concours de plusieurs vallées adjacentes tout aussi encaissées que la Bienne, les gorges du Flumen en sont l’exemple le plus saisissant. En raison des contraintes physiques dont il procède, le paysage s’organise d’une manière singulière ; si l’impression d’encaissement est constante, elle se marque d’un contraste fort entre les défilés sauvages où la nature s’offre en spectacle et les sillons urbains qui concentrent une population industrieuse. Les gorges de la Bienne, avec un dénivelé moyen d'environ 500 m, font figure de véritable canyon. Elles sont presque rectilignes en aval de Lézat jusqu'à la Rixouse, villages que l'on aperçoit à flanc de versant. La forêt semble omniprésente en versant ubac. Mais, en adret, de larges clairières se sont établies en profitant de très relatifs replats.

Vallée de la Bienne (D)

La Bienne a creusé ici une vallée escarpée et sauvage, recouverte de forêt. Pourtant, l’Homme a trouvé sa place en regroupant et en adaptant ses activités aux espaces favorables à celles-ci. On remarque également la présence d’une ligne de chemin de fer, la Ligne des Hirondelle, traçant son chemin de façon rectiligne par des infrastructures aussi importantes que discrètes, comme le tunnel de Lézat.
Crédit photo : PNRHJ - F. Jeanparis

Habiller sa maison (E)

La façade sud-ouest de l’habitat haut-jurassien, la plus exposée aux intempéries, fait l’objet d’un traitement particulier. Le système de panneaux de tôle galvanisée (trempée dans un bain de zinc) dit «à coulisseaux» fut mis au point par des ferblantiers locaux. Le système, spécifique au secteur du Grandvaux, s’est largement propagé au début du 20ème siècle, dans tout le Haut-Jura. A partir des années 1930, un nouveau procédé permet d’agrémenter la tôle boudinée de figure embouties (losanges). La tôle, en tant que matériau utilisé pour les bardages, n’a pas toujours été plébiscitée; elle constitue pourtant aujourd’hui un élément qui participe à la spécificité architecturale du secteur. (PNRHJ Collection patrimoine)
Crédit photo : PNRHJ - F. Jeanparis

Point de vue depuis Roche Bernard (F)

Comme d’autres tourbières jurassiennes, celles des lacs des Mortes et de Bellefontaine témoignent du glacier qui couvrait le Jura il y a vingt mille ans et qui a laissé des moraines aux fonds imperméables. Ces dépressions imperméables se sont remplies d’eau stagnante, et ont été peuplés de végétaux. Sur le sol meuble des tourbières, quelques plantes particulièrement adaptées peuvent croître (Canneberge, Andromède, Linaigrette, Drosera …).
Crédit photo : Jack Carrot

Sur les lacs (G)

Comme d’autres tourbières jurassiennes, celles des lacs des Mortes et de Bellefontaine témoignent du glacier qui couvrait le Jura il y a vingt mille ans et qui a laissé des moraines aux fonds imperméables. Ces dépressions imperméables se sont remplies d’eau stagnante, et ont été peuplés de végétaux notamment les sphaignes, sorte de mousse. La masse végétale se tasse et forme la tourbe, noire et fibreuse ressemblant à du terreau de jardin. Ce phénomène est très lent : des milliers d’années sont nécessaires pour atteindre une hauteur de quelques mètres.

Sur le sol meuble des tourbières, quelques plantes particulièrement adaptées peuvent croître (Canneberge, Andromède, Linaigrette, Drosera …).

Les eaux du lac des Mortes forment un court ruisseau, d’à peine plus d’un kilomètre, et se perdent (ou se meurent) dans une anfractuosité au cœur du hameau des Mortes. Ces eaux ressurgissent quelques kilomètres en aval au lieu-dit « Le Trou Bleu » à Morez.

Le belvédère de la Roche Bernard offre un panorama spectaculaire. Les deux lacs de Bellefontaine et des Mortes reflètent le ciel et viennent trancher nettement sur le fond vert clair des pâturages, sur le roux des tourbières et sur le vert sombre des boisements qui entourent la Combe de Bellefontaine comme une marée déferlant depuis l’horizon. Le contraste, ici, est frappant entre l’aspect sauvage de la forêt et le côté policé des pâturages entourant les quelques fermes et hameaux. La situation du belvédère lui-même, adossé à la sombre forêt du Risoux, et dominant un à pic, accentue la sensation de hauteur, de vertige, on surplombe réellement le paysage.

Droséra à feuilles rondes (H)

Cette petite plante carnivore possède des cils recouverts d’une glu. Quand un insecte se pose sur la plante, il se retrouve «collé» et ne peut plus s’échapper. La feuille piège se replie alors doucement sur sa proie, et sécrète des sucs digestifs qui la digèrent. Cette adaptation permet à la plante de se procurer des apports complémentaires dans ce milieu où les racines peinent à trouver suffisamment de nourriture. Son autre nom est rossolis, ce qui signifie «rosée du soleil».
Crédit photo : PNRHJ / Léo Poudré

L'Airelle des marais et le Solitaire (I)

De la famille des myrtilles, elle se développe sur les tourbières «bombées», légèrement acides. Ses baies sont moins sucrées que celles de la myrtille. C’est la plante hôte du solitaire, un beau papillon jaune dont les chenilles se nourrissent de l’Airelle des marais.
Crédit photo : PNRHJ / Léo Poudré

Bellefontaine (J)

Ce village tient son nom des années 1630. La Franche-Comté, encore indépendante, subit les passages ravageant des hordes germaniques et françaises. Les habitants des villages voisins prennent alors l’habitude de monter à ce village perché, pour y trouver des sources non contaminées. Belle-fontaine fut ainsi nommé au sens de la «bonne fontaine», «bonne eau».
Crédit photo : Gérard Gerbod

Point de vue de la Roche Devant (K)

«Le belvédère de la Roche Devant présente une ambiance presque méridionale avec ses roches affleurantes, sa pelouse sèche et une exposition longue au soleil… Il offre un point de vue sur le plateau et la forêt du Risoux, situés en face, mais aussi une vision transversale de la vallée de Bellefontaine depuis le village jusqu’à la Cluse de Morez, en passant par les gorges de l’Évalude. La mosaïque de prés et de boisements qui occupe la vallée semble être peu à peu recouverte par les boisements déferlant du Risoux. Cette impression est particulièrement sensible au sud du village de Bellefontaine.» F. Wattellier
Crédit photo : Gérard Gerbod

Le Pic épeiche (L)

C’est l’espèce de pic la plus commune en Europe. Dans les forêts du Jura, ce petit pic bigarré gros comme un moineau, creuse sa loge essentiellement dans les feuillus. Quand il l’abandonnera, elle pourra être réutilisée par de nombreuses espèces comme la Chevêchette d’Europe ou l’Etourneau sansonnet.
Crédit photo : Fabrice Croset

Les trois Commères (M)

Aujourd’hui site d’escalade reconnu, l’ensemble de ces trois monolithes de calcaire dur témoigne de l’érosion qui s’exerce sur les roches mises à nu, due aux alternances de précipitations, de gel et de dégel depuis des milliers d’années.
Crédit photo : PNRHJ / Nina Verjus

Le balcon des Crottes (N)

Le panorama ici est partagé entre trois entités au caractère marqué : les paysages agricoles du bas de la vallée de Bellefontaine, les espaces urbains et industriels de Morez et des bords de la Bienne, et enfin les masses boisées du Risoux et des reliefs surplombant Morez. (François Wattellier/ Oxalis / ARCADE)
Crédit photo : OT Haut-Jura Morez

Etang de Morbier (O)

Le plan d'eau des Bruyères est un petit lac aménagé, situé à proximité de la piscine et du camping. La pêche est autorisée en saison pour la truite, le blanc, le brochet, la carpe, la perche, le sandre, le black-bass et la tanche. Elle est gérée par une association.

Dans le village de Morbier, à moins d’un kilomètre de cet étang, vous pourrez également découvrir l’église Saint Michel qui conserve de nombreuses traces du passé horloger de Morbier qui est, grâce à la famille Mayet, le lieu de naissance de l’horloge comtoise.
Avant 1789 on dénombrait à Morbier plus de 500 forgerons-cloutiers. Sachant cela, on explique mieux l’évolution rapide de notre industrie vers l’horlogerie puis ensuite vers la lunetterie et autres…. Ici, il apparaît nécessaire de préciser que l’horlogerie n’a pas été inventée à Morbier.

Déjà depuis des siècles, d’habiles artisans étrangers construisaient des horloges sur commande et sur mesures, qui constituaient des pièces uniques. Les frères MAYET, originaires de Savoie, émigrés vers 1650 dans la région pour fuir les persécutions calvinistes, possédaient des connaissances solides en horlogerie. Installés à Morbier, ils entreprennent la fabrication d’horloges simples, robustes, en y apportant de constantes améliorations, comme l’échappement, de leur invention. Dès 1675, ils mettent au point le système du balancier. Cette horloge se vendra bientôt partout sous le nom de COMTOISE DE MORBIER, d’où sa qualification de « Berceau de l’horlogerie ».

A découvrir dans l’église : l'horloge géante comtoise. En extérieur : la méridienne et l’horloge à trois cadrans.