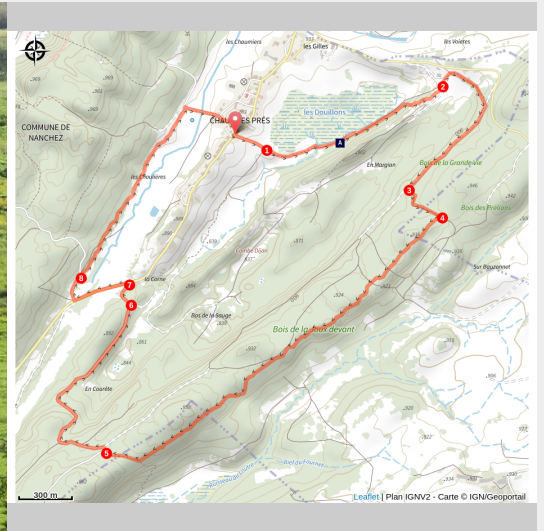


La Joux Devant - 86 B

Haut-Jura Grandvaux - Nanchez



(C Bruneel)



Un itinéraire familial au départ de Chaux des Prés permettant de découvrir tourbière, forêt et pâturages. Pas de difficulté technique sur cet itinéraire qui sera toutefois difficilement praticable à VTC.

Un bel itinéraire VTT moyennement long, principalement en milieu forestier, alternant montées et descentes.

De larges chemins blancs et routes forestières permettent une balade sans contrainte technique, nécessitant par endroits de la puissance pour s'adapter au relief.

Infos pratiques

Pratique : VTT VTTAE

Durée : 2 h

Longueur : 8.9 km

Dénivelé positif : 166 m

Difficulté : Moyen

Type : Boucle

Itinéraire

Départ : Chaux des Prés

Arrivée : Chaux des Prés

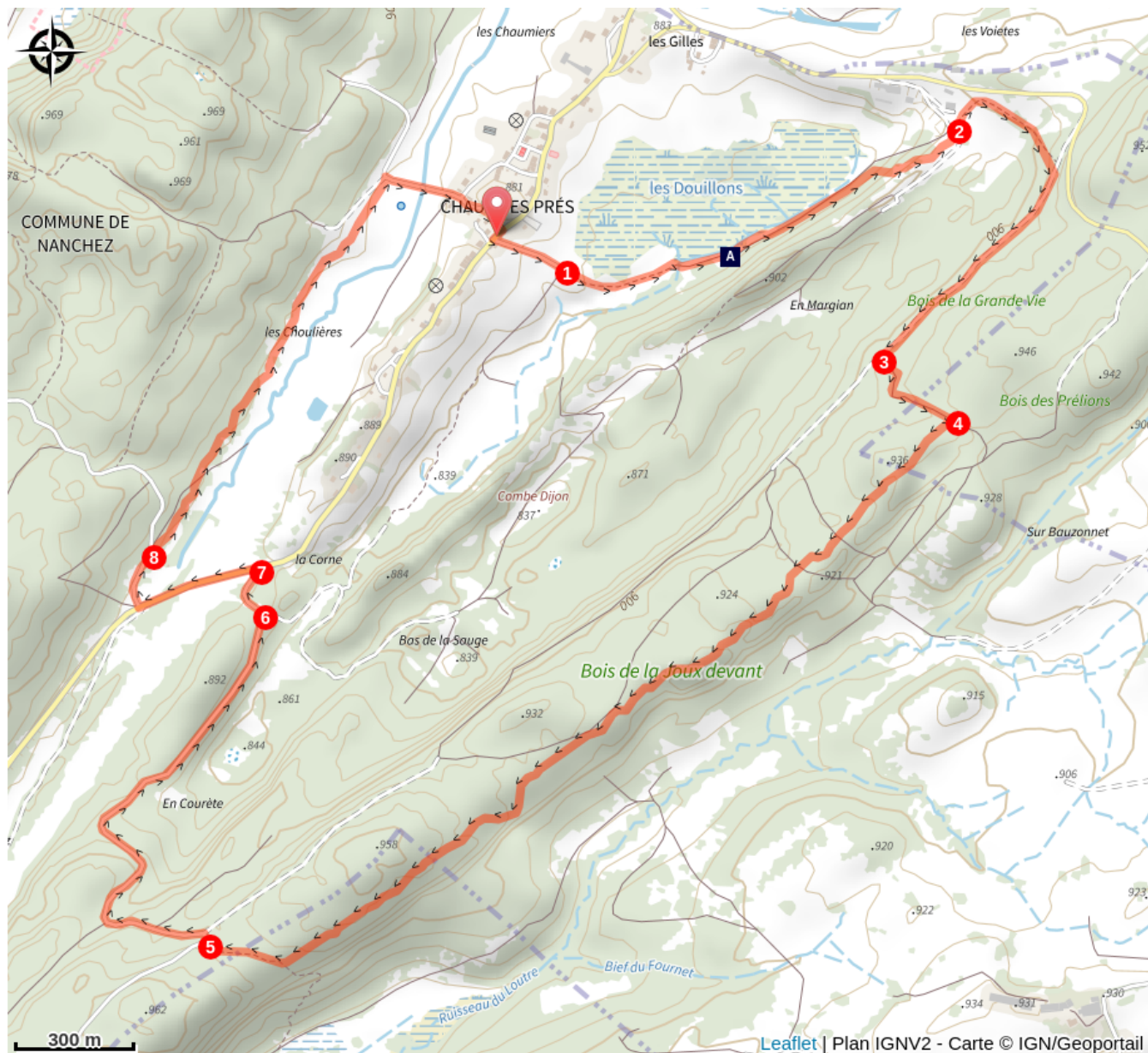
Le départ se trouve à **CHAUX DES PRES**, en face de l'ancien bâtiment des PTT, devant la structure octogonale recouverte de tavaillon.

Commencez l'itinéraire de la Joux Devant (balisage VTT 86 bleu) en suivant la direction de **Château des Prés**, par le chemin goudronné à gauche de la fontaine.

1. Au premier croisement, laissez le chemin blanc sur votre droite pour contourner puis longer, par le chemin enherbé, la Tourbière des Douillons, pendant 600 mètres. Une forte montée caillouteuse puis enherbée vous permet d'accéder à l'intersection **Les Douillons**, où se séparent les itinéraires VTT 85 et 86.
2. Continuer à grimper pour accéder à la pâture, puis sur votre droite, une nouvelle montée raide vous attend.
3. Partir à droite sur la route forestière bien roulante, avant de bifurquer à gauche pour pénétrer à nouveau en forêt.
4. Après 300 mètres, tourner à droite à l'intersection **Les Culottes**.
5. Après une traversée en forêt alternant montées et descente, vous arrivez sur une route forestière que vous suivez en partant à droite, jusqu'à l'intersection **En Courète**.
6. Après 100 mètres en direction de **CHAUX DES PRES**, le chemin blanc vous permet de retrouver la Route départementale en direction de Saint Lupicin.
7. Traversez avec prudence pour emprunter cette route sur votre gauche 300 mètres, avant de tourner à droite sur la route forestière de la Faicle, en direction de Prénovel.
8. Après 160 mètres, quittez la route forestière pour pénétrer dans la forêt. Le parcours continue entre forêt et pâturages : n'oubliez pas de refermer les clotûres. Quittez la dernière pâture pour retrouver par la route goudronnée la Croix de Lorraine puis **Le Petit Pont**. Retournez au point de départ à travers le village.

Une épicerie / bar vous ouvre ses portes à quelques centaines de mètres du point de départ.

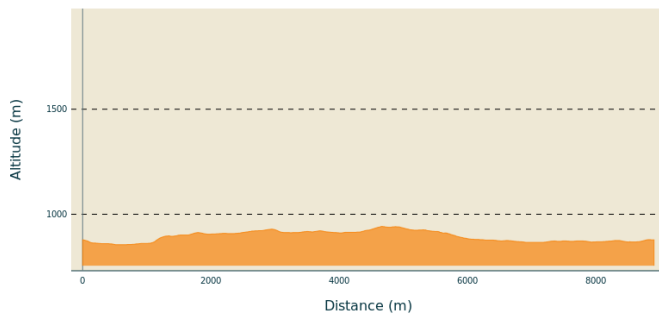
Sur votre chemin...



Tourbière des Douillons (A)

Toutes les infos pratiques

Profil altimétrique



Altitude min 855 m
Altitude max 942 m

Accès routier

Stationnement à côté de la mairie de Nanchez ou de l'épicerie ce Chaux-des-Prés.

Sur votre chemin...



Tourbière des Douillons (A)

La tourbière des Douillons, d'une surface de 21 hectares, est apparue il y a environ 7 000 ou 8 000 ans, sur les rives d'un petit lacs, comme en témoignent les coquilles de mollusques aquatiques trouvés dans les sondages, sous la tourbe. Son développement a fini par le combler intégralement. Les forts suintements en provenance du versant ont également favorisé l'accumulation de tourbe sur la pente, lui conférant une topographie originale. A partir des années 1850 et jusque dans les années 1970, la tourbe a été exploitée, d'abord pour le chauffage domestique, puis pour fournir de la tourbe horticole. Dans les années 1960, comme dans de nombreux autres milieux humides du massif, un vaste réseau de drainage a été creusé, interceptant les suintements et évacuant également les eaux de surface. Ces travaux avaient pour but d'étendre les zones agricoles. Cet assèchement de surface a accéléré la fermeture du milieu en permettant aux saules et aux épicéas de se développer. Toutefois, certaines zones préservées accueillent encore des milieux de bas-marais d'une grande richesse faunistique et floristique. D'importants travaux de réhabilitation ont été menés par le Parc du Haut-Jura en 2016 pour redonner à la tourbière un fonctionnement plus naturel. Depuis, les résultats sont déjà probants, notamment pour les libellules avec le développement d'une espèce rare et menacée au niveau européen, la Leucorrhine à gros thorax (*Leucorrhinia pectoralis*).
Crédit photo : C Bruneel