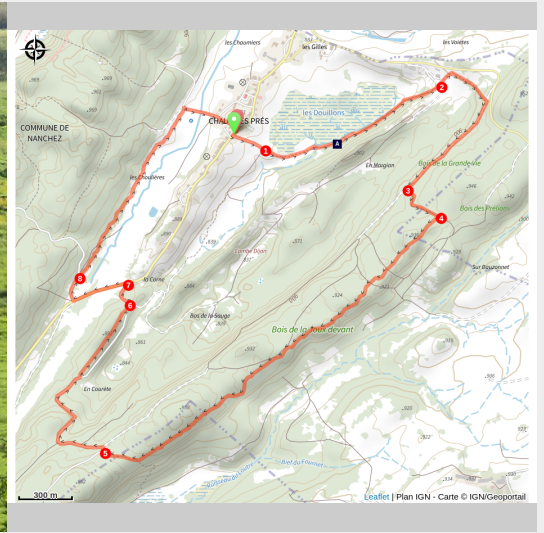


# La Joux Devant - 86B

Haut-Jura Grandvaux - Nanchez



(C Bruneel)



*Cette boucle autour de Chaux-des-Prés entraîne le VTTiste à la découverte d'une multitude de paysages du Haut-Jura : tourbières, forêt, combes...*

Un bel itinéraire VTT moyennement long, principalement en milieu forestier, alternant montées et descentes.

De larges chemins blancs et routes forestières permettent une balade sans contrainte technique, nécessitant par endroits de la puissance pour s'adapter au relief.

## Infos pratiques

Pratique : VTT VTTAE

Durée : 2 h

Longueur : 8.9 km

Dénivelé positif : 165 m

Difficulté : Moyen

Type : Boucle

# Itinéraire

Départ : Centre du village, Chaux des Prés, Nanchez

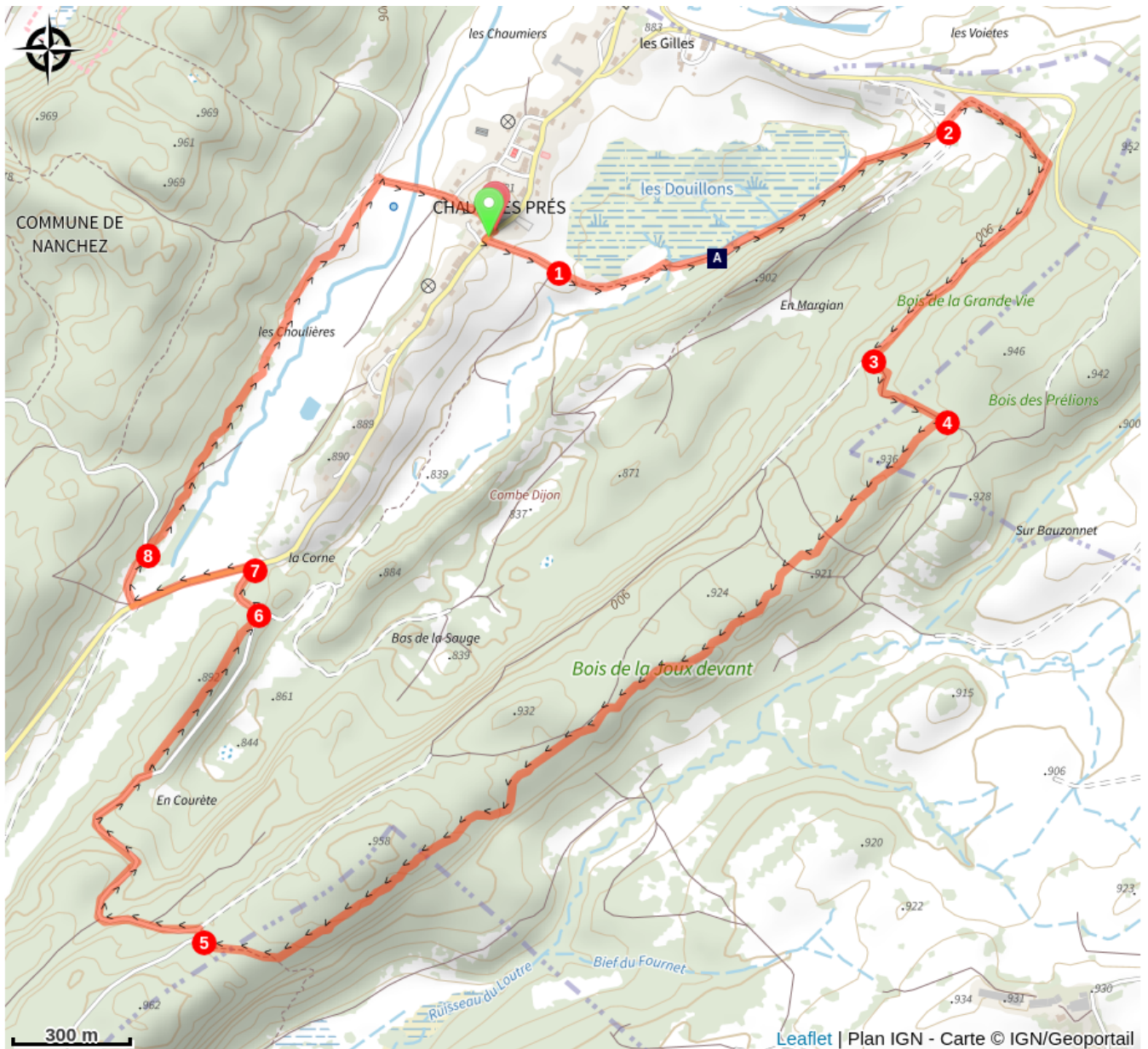
Arrivée : Centre du village, Chaux des Prés, Nanchez

Balisage : 🚩 VTT bleu

- **(D)** Le départ se trouve à **CHAUX DES PRES**, en face de l'ancien bâtiment des PTT, devant la structure octogonale recouverte de tavaillon. Commencez l'itinéraire de la Joux Devant (*balisage VTT 86 bleu*) en suivant la direction de **Château des Prés**, par le chemin goudronné à gauche de la fontaine.
1. Au premier croisement, laissez le chemin blanc sur votre droite pour contourner puis longer, par le chemin enherbé, la Tourbière des Douillons, pendant 600 mètres. Une forte montée caillouteuse puis enherbée vous permet d'accéder à l'intersection **Les Douillons**, où se séparent les itinéraires VTT 85 et 86.
  2. Continuer à grimper pour accéder à la pâture, puis sur votre droite, une nouvelle montée raide vous attend.
  3. Partir à droite sur la route forestière bien roulante, avant de bifurquer à gauche pour pénétrer à nouveau en forêt.
  4. Après 300 mètres, tourner à droite à l'intersection **Les Culottes**.
  5. Après une traversée en forêt alternant montées et descente, vous arrivez sur une route forestière que vous suivez en partant à droite, jusqu'à l'intersection **En Courète**.
  6. Après 100 mètres en direction de **CHAUX DES PRES**, le chemin blanc vous permet de retrouver la Route départementale en direction de Saint Lupicin.
  7. Traversez avec prudence pour emprunter cette route sur votre gauche 300 mètres, avant de tourner à droite sur la route forestière de la Faicle, en direction de Prénovel.
  8. Après 160 mètres, quittez la route forestière pour pénétrer dans la forêt. Le parcours continue entre forêt et pâturages : n'oubliez pas de refermer les clotûres. Quittez la dernière pâture pour retrouver par la route goudronnée la Croix de Lorraine puis **Le Petit Pont**. Retournez au point de départ à travers le village. **(A)**

Une épicerie / bar vous ouvre ses portes à quelques centaines de mètres du point de départ.

# Sur votre chemin...



Tourbière des Douillons (A)

# Toutes les infos pratiques

## Zones de sensibilité environnementale

Au cours de votre itinéraire, vous allez traverser des zones sensibles en rapport avec la présence d'une espèce ou d'un environnement spécifique. Dans ces zones, un comportement approprié permet de contribuer à leurs préservations. Pour plus d'information, des fiches sont disponibles pour chaque zone.

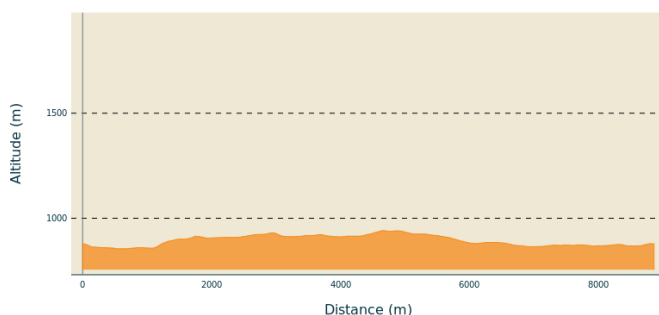
## Site RAMSAR Tourbières et lacs de la Montagne jurassienne

Période de sensibilité : Janvier, Février, Mars, Avril, Mai, Juin, Juillet, Août, Septembre, Octobre, Novembre, Décembre

Contact : Parc naturel régional du Haut-Jura  
29 Le Village  
39310 Lajoux  
03 84 34 12 30  
[www.parc-haut-jura.fr/](http://www.parc-haut-jura.fr/)

Le site s'étend entre les villes de Pontarlier et Saint-Claude, dans le massif du Jura. Dénommé « Bassin du Dugeon » lorsqu'il fut inscrit en 2003, le site a été agrandi en 2021 pour passer de moins de 6000 hectares à plus de 12 000 ha. Il comprend maintenant de vastes tourbières emblématiques telles que celles du bassin du Dugeon, les vallées du haut Doubs et de l'Orbe et la vallée de Chapelle-des-Bois et Bellefontaine. Ses 18 lacs et 2000 ha de tourbières représentent environ 40 % de toute la zone tourbeuse du massif du Jura. Le substrat calcaire favorise la juxtaposition de tourbières alcalines et acides, ce qui, dans ces dimensions, est unique en France. Le site offre de nombreux habitats importants pour une diversité d'espèces protégées au niveau national ou international, des plantes et champignons aux libellules, papillons, poissons, oiseaux, amphibiens et reptiles. Les deux tiers de la population nationale de bécassines des marais (*Gallinago gallinago*) y nichent et le site est aussi une frayère importante pour le grand brochet (*Esox lucius*), le lavaret (*Coregonus lavaretus*), la truite lacustre (*Salmo trutta*) et l'écrevisse à pattes blanches (*Austropotamobius pallipes*). Les habitats tourbeux ont été, autrefois, profondément modifiés par l'exploitation de la tourbe, le développement forestier et les activités agricoles mais des mesures de restauration des tourbières ont été appliquées avec succès. Cependant, le site est encore très sensible aux sécheresses et à la pollution provenant des terres agricoles environnantes.

## Profil altimétrique



Altitude min 855 m  
Altitude max 942 m

## Accès routier

Stationnement à côté de la mairie de Nanchez ou de l'épicerie ce Chaux-des-Prés.

## Lieux de renseignement

Office de Tourisme Haut-Jura  
Grandvaux  
7 place Simone Veil, 39150 Saint-Laurent-en-Grandvaux  
Tel : +33 (0)3 84 60 15 25  
<http://www.haut-jura-grandvaux.com/fr/>



# Sur votre chemin...

---



## Tourbière des Douillons (A)

La tourbière des Douillons, d'une surface de 21 hectares, est apparue il y a environ 7 000 ou 8 000 ans, sur les rives d'un petit lacs, comme en témoignent les coquilles de mollusques aquatiques trouvés dans les sondages, sous la tourbe. Son développement a fini par le combler intégralement. Les forts suintements en provenance du versant ont également favorisé l'accumulation de tourbe sur la pente, lui conférant une topographie originale. A partir des années 1850 et jusque dans les années 1970, la tourbe a été exploitée, d'abord pour le chauffage domestique, puis pour fournir de la tourbe horticole. Dans les années 1960, comme dans de nombreux autres milieux humides du massif, un vaste réseau de drainage a été creusé, interceptant les suintements et évacuant également les eaux de surface. Ces travaux avaient pour but d'étendre les zones agricoles. Cet assèchement de surface a accéléré la fermeture du milieu en permettant aux saules et aux épicéas de se développer. Toutefois, certaines zones préservées accueillent encore des milieux de bas-marais d'une grande richesse faunistique et floristique. D'importants travaux de réhabilitation ont été menés par le Parc du Haut-Jura en 2016 pour redonner à la tourbière un fonctionnement plus naturel. Depuis, les résultats sont déjà probants, notamment pour les libellules avec le développement d'une espèce rare et menacée au niveau européen, la Leucorrhine à gros thorax (*Leucorrhinia pectoralis*).  
Crédit photo : C Bruneel