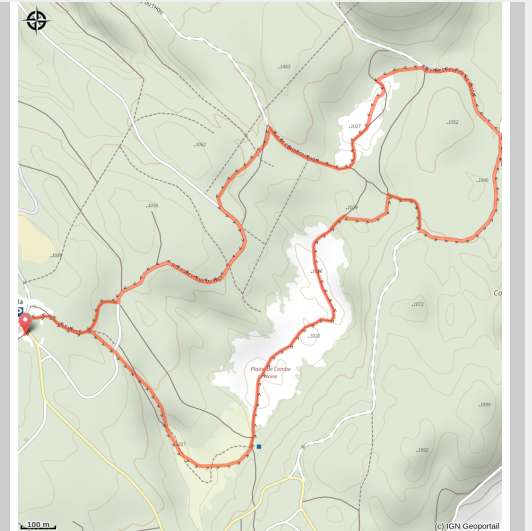


Les Trois Taureaux

Champagnole Nozeroy Jura - Mignovillard



La Bourre Mignovillard (CC CNJ)

Un circuit pour découvrir une des particularité du massif de la Haute-Joux : la Combe Noire, une des dernières combes restantes où l'altitude et les températures froides à l'année laissent se développer une végétation spécifique et typique des régions de l'Europe du Grand Est comme les pins à crochets...

Infos pratiques

Pratique : Randonnée

Longueur : 5.3 km

Dénivelé positif : 131 m

Difficulté : Moyen

Type : Boucle

Thèmes : Forêt, Paysages

Itinéraire

Départ : Chalet de la Bourre

Arrivée : Chalet de la Bourre

Balisage :  GRP®  PR®

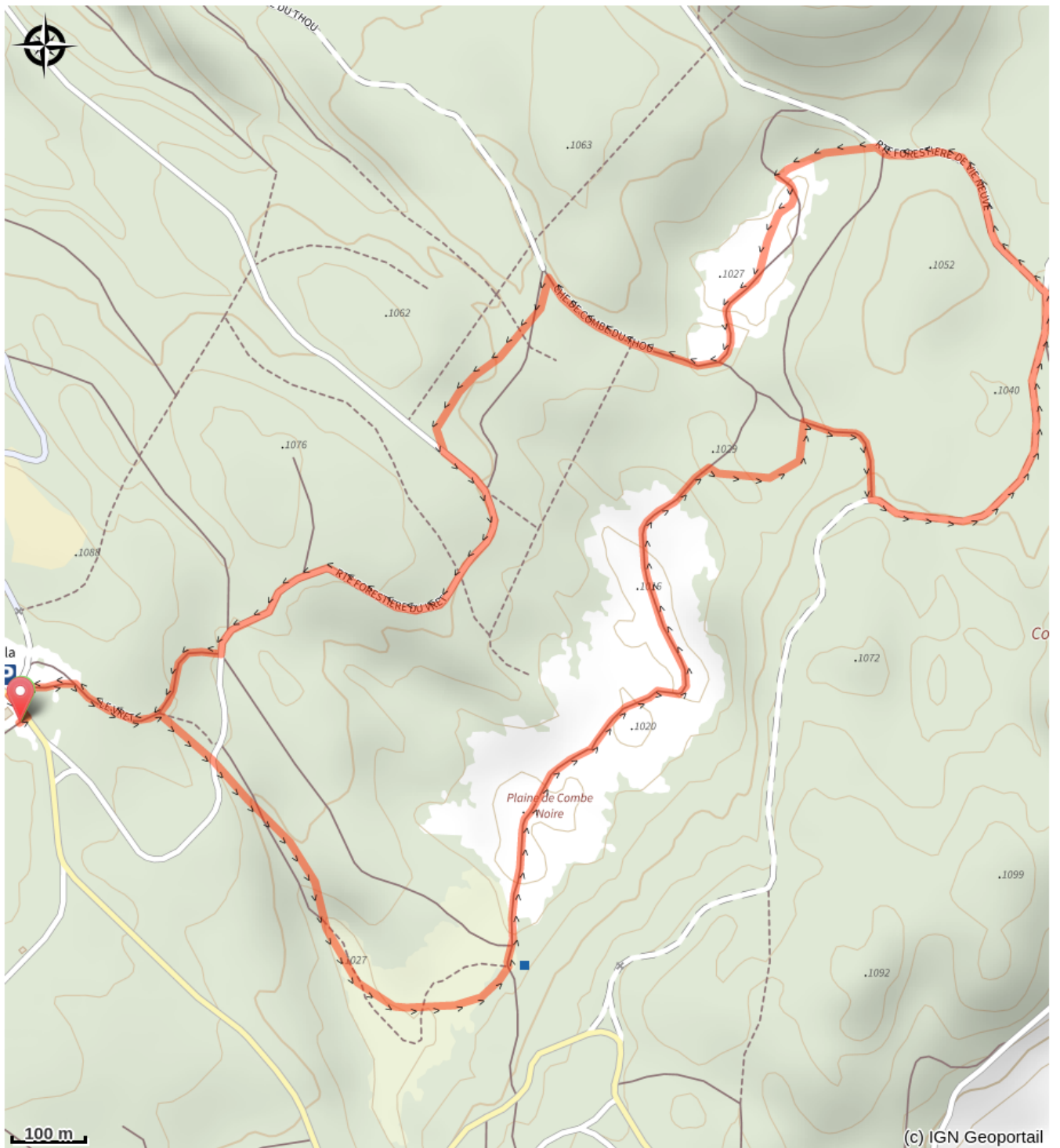
Partir en direction du lieu-dit **Derrière le Chalet** (plein Est par le GRP), cheminer en forêt jusqu'à la **Combe du Thou** par le PR. Vous allez arriver dans la **Petite Plaine de Combe Noire** où le paysage change complètement.

À **Défilé de Vie Neuve** (passage creusé dans la roche), prendre le PR direction **Les Trois Taureaux** en passant par le Chalet de Combe Noire.

Redescendre à **Vie Neuve**, prendre la direction de la **Grande Plaine de Combe Noire**, avant la remontée par **Derrière le Chalet**, par le GRP pour traverser la Combe Noire atypique et vous pouvez apercevoir une station nivo-météo qui enregistre en hiver des températures pouvant être inférieures à celles de Mouthe (village bien connu pour ses températures sibériennes).

Randonnée n°4 du topo pédestre CNJ Tourisme.

Sur votre chemin...



Toutes les infos pratiques

Zones de sensibilité environnementale

Au cours de votre itinéraire, vous allez traverser des zones sensibles en rapport avec la présence d'une espèce ou d'un environnement spécifique. Dans ces zones, un comportement approprié permet de contribuer à leurs préservations. Pour plus d'information, des fiches sont disponibles pour chaque zone.

Grand tétras

Période de sensibilité : Janvier, Février, Mars, Avril, Mai, Juin, Décembre

Contact : Parc naturel régional du Haut-Jura

29 Le Village

39310 Lajoux

03 84 34 12 30

www.parc-haut-jura.fr

Le Grand Tétras est une espèce emblématique des forêts de montagnes françaises. Son apparence et son comportement font de lui un oiseau très atypique. Pouvoir l'observer relève d'un vrai défi, tant cet oiseau est discret, mais s'avère être un souvenir mémorable.

En hiver, son activité est réduite au minimum. Il passe la quasi-totalité de la journée perché dans un arbre et consomme uniquement des aiguilles de sapin. Une nourriture très peu énergétique. Cette période est critique pour sa survie. Un oiseau subissant un dérangement régulier va puiser dans ses maigres réserves et finir par en subir les conséquences. Sa sensibilité à la prédation aura augmenté, ou bien il dépérira simplement à cause du manque d'énergie. Une autre période critique prend place du printemps au début de l'été avec la couvaison. Si la poule est surprise plusieurs fois, elle va abandonner le nid et laisser ses poussins seuls, sans protection. La survie des jeunes étant déjà très faible naturellement, ce phénomène accentue, d'autant plus, ce risque de mortalité chez les jeunes oiseaux.

Les pratiques qui peuvent avoir une interaction avec le Grand tétras en période de nidification sont principalement les pratiques sportives terrestres comme la randonnée, le ski, le VTT.

Arrêté préfectoral de protection des biotopes des Forêts d'altitude du Haut-Jura

Période de sensibilité : Janvier, Février, Mars, Avril, Mai, Juin, Décembre

Contact :

Parc naturel régional du Haut-Jura

29 Le Village

39310 Lajoux

03 84 34 12 30

www.parc-haut-jura.fr/

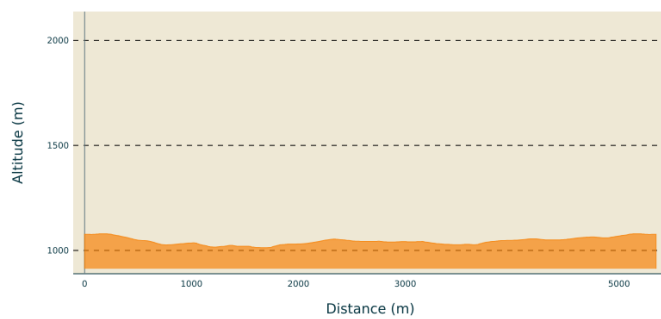
Ces zonages réglementaires sont mis en place pour garantir le maintien de ces forêts représentant l'habitat de nombreuses espèces protégées du massif : Grand Tétrás, Gélinothe des bois, Petites chouettes de Montagne, Lynx d'Europe etc...

La réglementation concerne principalement la période du **15 décembre au 30 juin** et organise / limite la fréquentation / les activités au sein de ces forêts.

Respecter cette réglementation c'est participer à la protection de ces formidables forêts, et peut être la chance d'observer l'une de ces espèces emblématiques.



Profil altimétrique



Altitude min 1013 m
Altitude max 1079 m