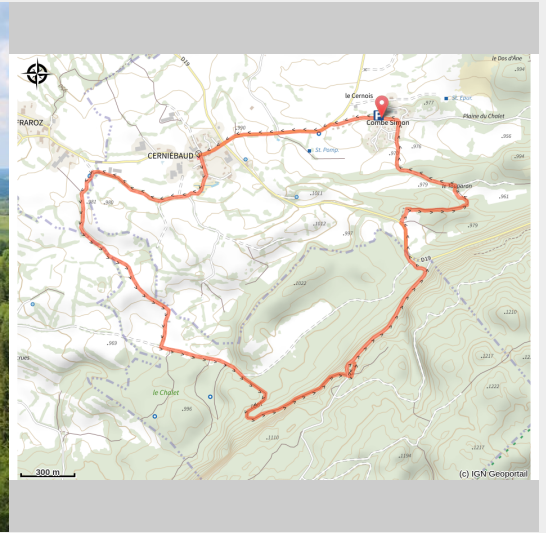


Belvédère du Mouflon

Champagnole Nozeroy Jura - Cerniebaud



Vue du Belvédère du Mouflon (CC CNJ)

Vous aimez les points de vue ? Nous aussi ! S'il fallait établir un « top 10 » des plus beaux panoramas du Territoire Champagnole Nozeroy Jura, le belvédère du Mouflon y figurerait certainement.

On l'aime en premier lieu pour le paysage qu'il embrasse (le chapelet de villages du « Plateau de Nozeroy », la forêt de la Joux... et même le Mont Poupet par temps clair...), mais on l'aime aussi pour la splendide balade qui y mène, entre clairières ouvertes et « Forêt du Prince ».

Infos pratiques

Pratique : Randonnée

Longueur : 7.5 km

Dénivelé positif : 200 m

Difficulté : Moyen

Type : Boucle

Thèmes : Faune - Flore, Forêt, Pastoralisme et Agriculture

Itinéraire

Départ : Combe Simon, Cerniébaud

Arrivée : Combe Simon, Cerniébaud

Balisage :  GR®  PR®

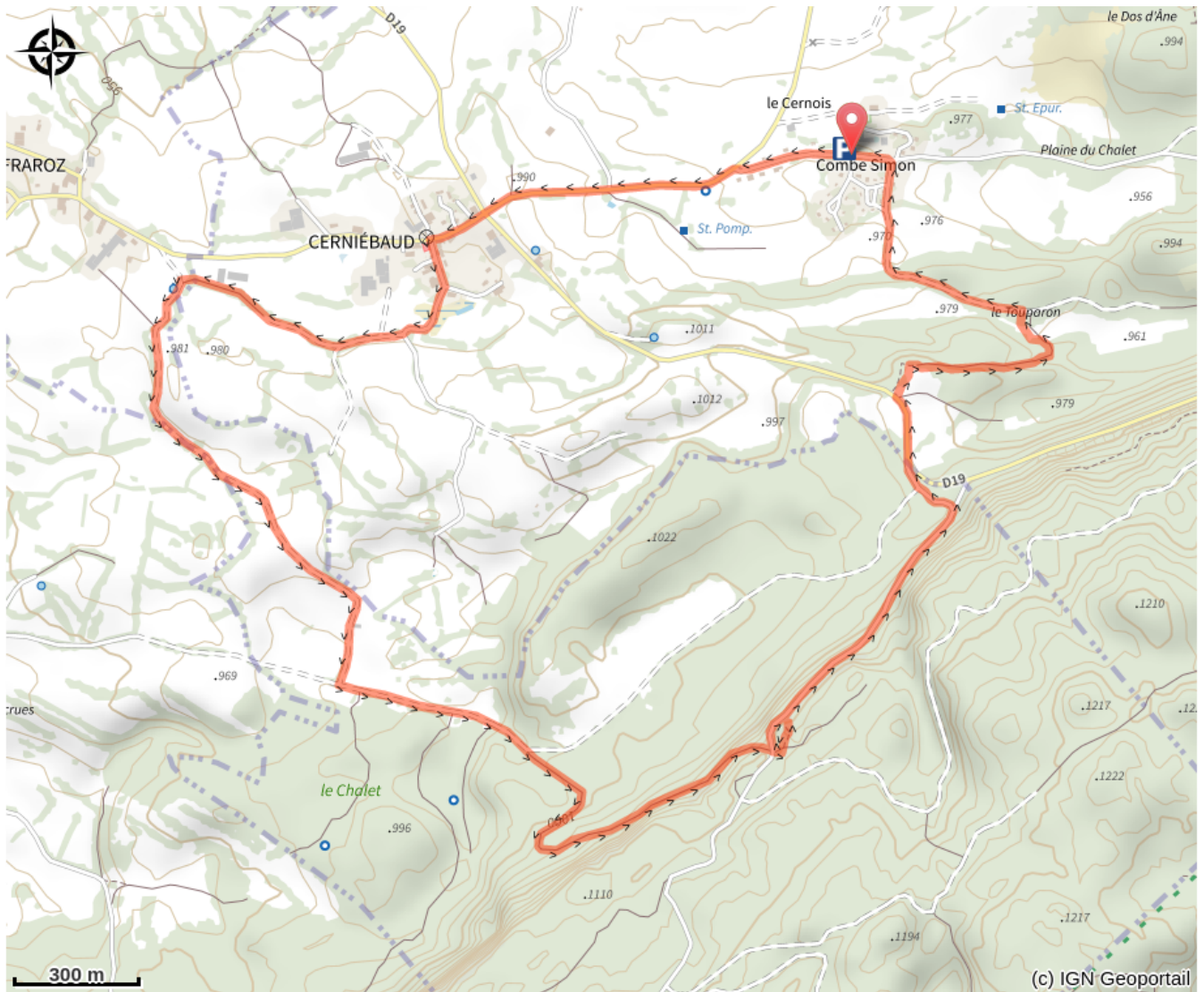
Prendre la route **RD340** en direction du village **Cerniébaud**. Au village, tourner à gauche et prendre un chemin entre pâtures et haies en direction de **Le Réservoir**.

Poursuivre entre chemins et champs jusqu'aux **Communaux** de Fraroz. Puis prendre à gauche le chemin qui vous mène à **l'Éolienne**.

Poursuivre dans la forêt jusqu'à **Le Mouflon**, (le belvédère est accessible en aller/retour). Descendre le chemin pour revenir sur **Combe Simon** en passant par **Le Touparon**.

Randonnée n°5 du topo pédestre CNJ Tourisme.

Sur votre chemin...



Toutes les infos pratiques

Zones de sensibilité environnementale

Au cours de votre itinéraire, vous allez traverser des zones sensibles en rapport avec la présence d'une espèce ou d'un environnement spécifique. Dans ces zones, un comportement approprié permet de contribuer à leurs préservations. Pour plus d'information, des fiches sont disponibles pour chaque zone.

Grand tétras

Période de sensibilité : Janvier, Février, Mars, Avril, Mai, Juin, Décembre

Contact : Parc naturel régional du Haut-Jura

29 Le Village

39310 Lajoux

03 84 34 12 30

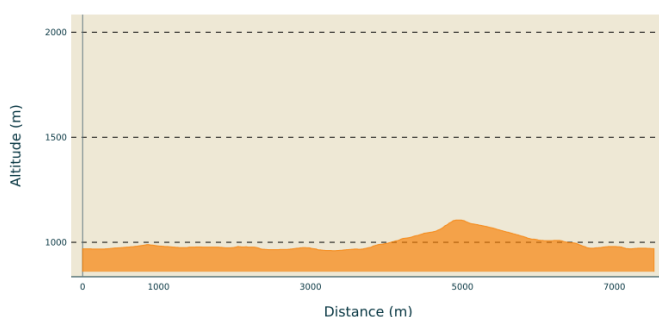
www.parc-haut-jura.fr

Le Grand Tétras est une espèce emblématique des forêts de montagnes françaises. Son apparence et son comportement font de lui un oiseau très atypique. Pouvoir l'observer relève d'un vrai défi, tant cet oiseau est discret, mais s'avère être un souvenir mémorable.

En hiver, son activité est réduite au minimum. Il passe la quasi-totalité de la journée perché dans un arbre et consomme uniquement des aiguilles de sapin. Une nourriture très peu énergétique. Cette période est critique pour sa survie. Un oiseau subissant un dérangement régulier va puiser dans ses maigres réserves et finir par en subir les conséquences. Sa sensibilité à la prédation aura augmenté, ou bien il dépérira simplement à cause du manque d'énergie. Une autre période critique prend place du printemps au début de l'été avec la couvaison. Si la poule est surprise plusieurs fois, elle va abandonner le nid et laisser ses poussins seuls, sans protection. La survie des jeunes étant déjà très faible naturellement, ce phénomène accentue, d'autant plus, ce risque de mortalité chez les jeunes oiseaux.

Les pratiques qui peuvent avoir une interaction avec le Grand tétras en période de nidification sont principalement les pratiques sportives terrestres comme la randonnée, le ski, le VTT.

Profil altimétrique



Altitude min 960 m
Altitude max 1106 m