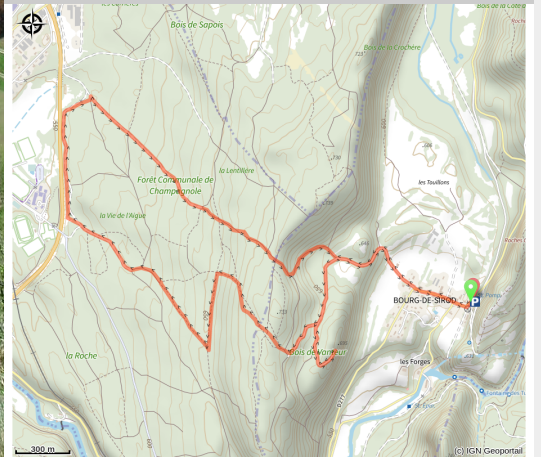


Le Vanteur

Champagnole Nozeroy Jura - Bourg-De-Sirod



Maison des maitres forges de Bourg-de-Sirod (CC CNJ)

Circuit pour découvrir une curiosité principale de la région : les pertes de l'Ain, site remarquable aménagé (tables de lecture) fortement marqué par l'histoire du pays, l'évolution de son industrie et la richesse naturelle et chaotique des lieux !

Infos pratiques

Pratique : Randonnée

Longueur : 8.6 km

Dénivelé positif : 337 m

Difficulté : Moyen

Type : Boucle

Thèmes : Géologie, Histoire et Patrimoine, Lacs, rivières et cascades

Itinéraire

Départ : Bourg-de-Sirod

Arrivée : Bourg-de-Sirod

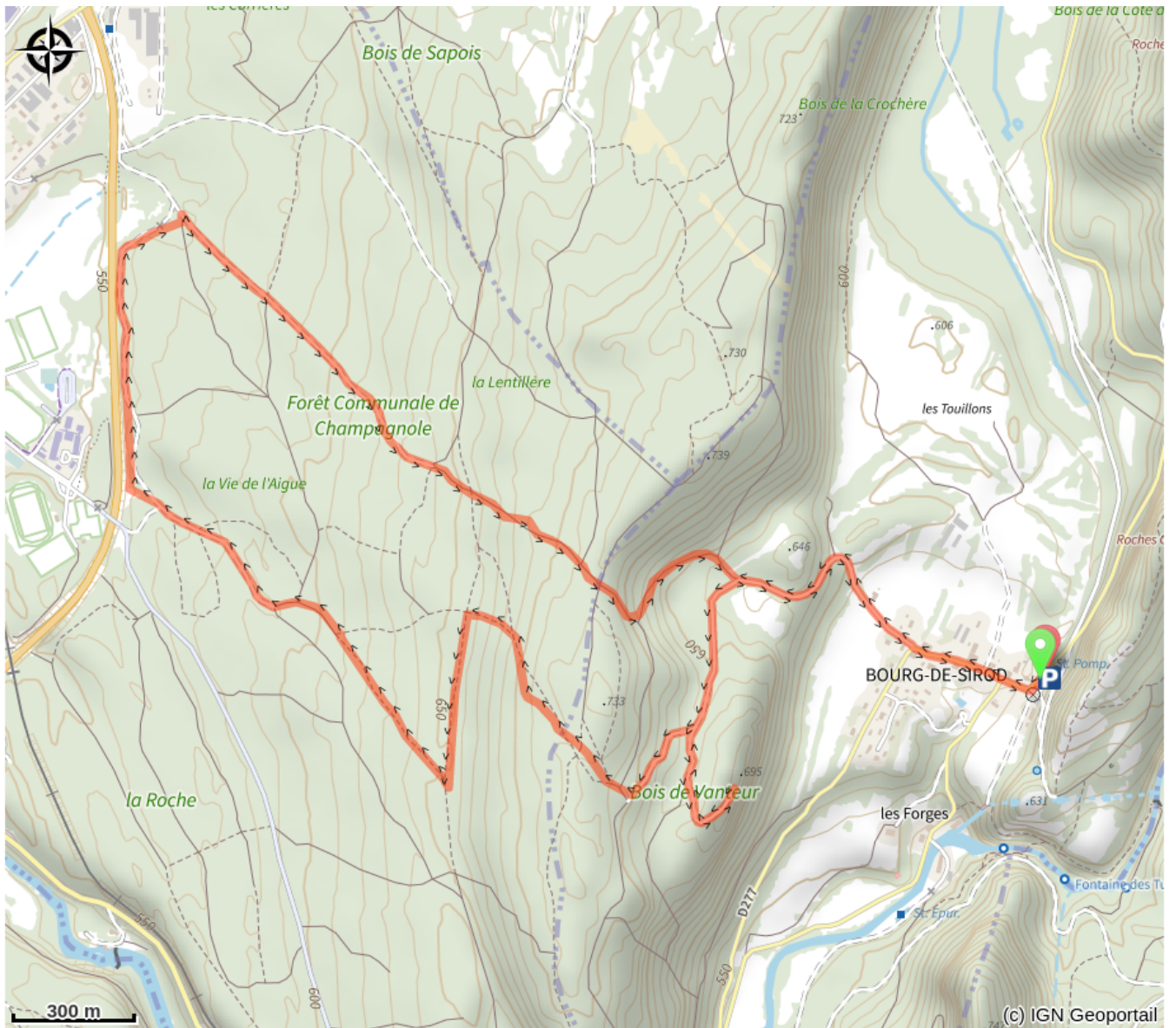
Balisage :  PR®

Traverser le village **Bourg-de-Sirod** direction **Bas du Sentier**. Prendre à gauche pour rejoindre le point de vue du **Vanteur** en aller-retour (superbe panorama sur le village Bourg-de-Sirod, la centrale hydroélectrique, le château du maître des forges, la cascade des pertes de l'Ain, la colline de Côte Poire, les ruines de Château Villain...).

Puis un long parcours en forêt vous mène aux portes de Champagnole, en passant par **La Roche Bas** et **La Vie de l'Aigue**. A **Bas du Bois**, possibilité de rejoindre la ville de Champagnole ou prendre direction **La Lentillère** puis **Bas du Sentier** pour revenir au point de départ. *Départ possible de Champagnole.*

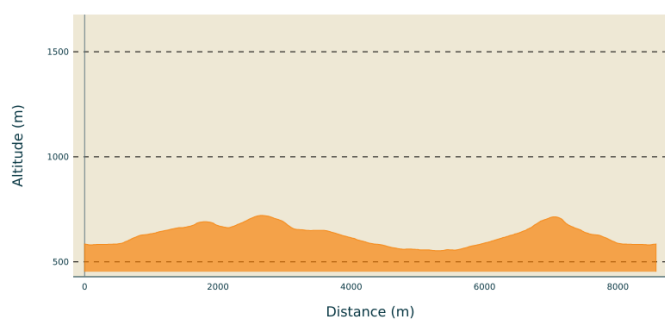
Randonnée n°34 du topo pédestre CNJ Tourisme.

Sur votre chemin...



Toutes les infos pratiques

Profil altimétrique



Altitude min 553 m
Altitude max 721 m