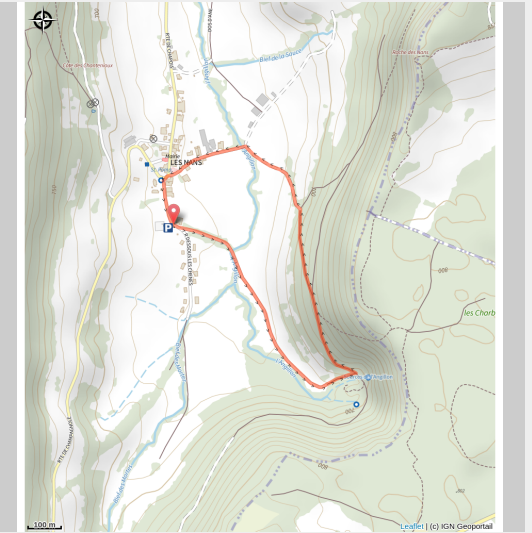


Source de l'Angillon

Champagnole Nozeroy Jura - Les Nans



Source de l'Angillon Les Nans (CC CNJ)

Un circuit pour découvrir la magnifique source de l'Angillon...

Infos pratiques

Pratique : Randonnée

Longueur : 2.2 km

Dénivelé positif : 70 m

Difficulté : Facile

Type : Boucle

Thèmes : Forêt, Paysages

Itinéraire

Départ : Cimetière, Les Nans

Arrivée : Cimetière, Les Nans

Balisage :  PR®

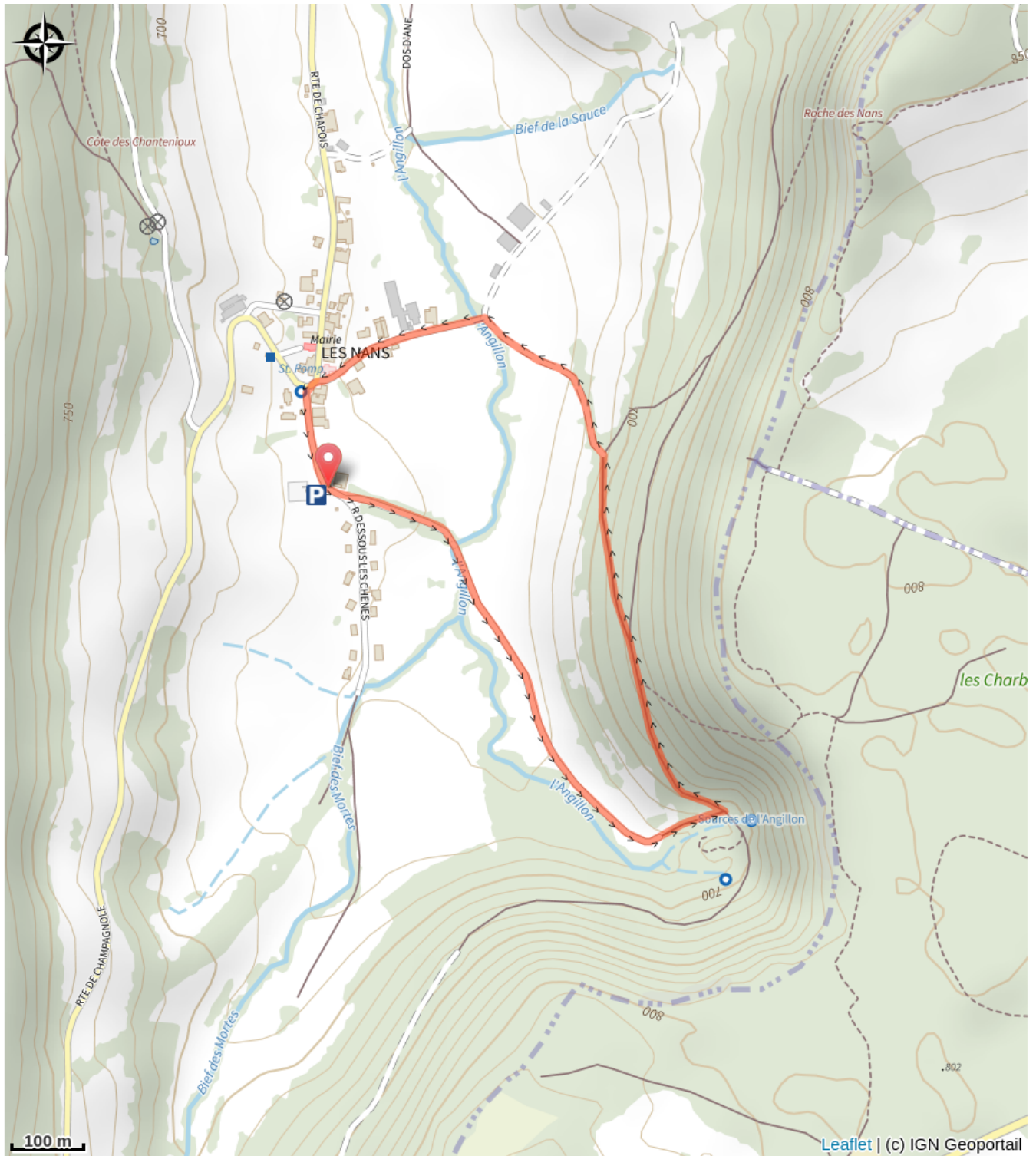
Depuis le village **LES NANS**, monter directement à **Sources de l'Angillon**. Si vous avez l'œil, vous pourrez apercevoir l'ours... sculpté en bois. Retour au village par le **Chemin du Paradis**.

De là, partez à la découverte du hameau **Les Petits Nans** en passant par **La Croix** et **Sous la Joux**. Pour rentrer à **Les Nans**, descendre **Sous la Gilette** et remonter dans la forêt de la Fresse par la **Côte des Chantenioux**.

Là, deux choix s'offrent à vous : soit rejoindre directement **Les Nans** par le **Bas des Vieilles Charières**, soit rallonger la balade par **Les Vieilles Charières** et **Le Signal** (possibilité d'aller-retour au belvédère du Signal) en rentrant ensuite à **Les Nans**. D'autres sculptures en bois sont présentes juste avant d'arriver au village.

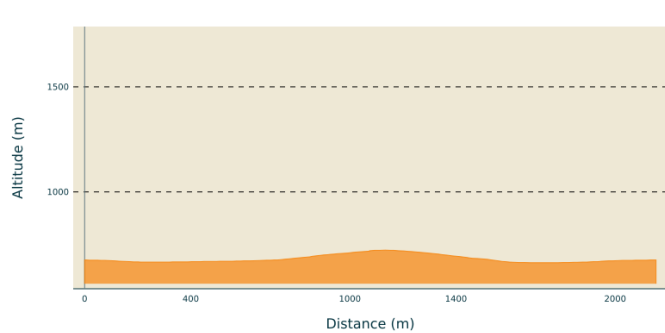
Randonnée n°45 du topo pédestre CNJ Tourisme.

Sur votre chemin...



Toutes les infos pratiques

Profil altimétrique



Altitude min 663 m
Altitude max 723 m