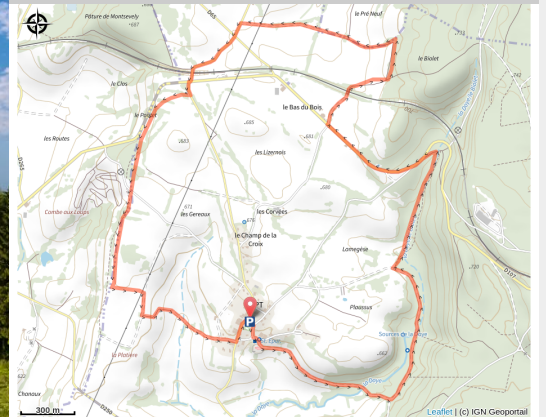


# L'Ancien Moulin

Champagnole Nozeroy Jura - Supt



Commune de Supt (Frédérique Modolo)

*Une possibilité de circuit pour découvrir les paysages typiques du plateau Jurassien et les ruines de l'Ancien Moulin de Supt.*

## Infos pratiques

Pratique : Randonnée

Longueur : 8.1 km

Dénivelé positif : 136 m

Difficulté : Moyen

Type : Boucle

Thèmes : Forêt, Histoire et Patrimoine, Paysages

# Itinéraire

Départ : Mairie de Supt

Arrivée : Mairie de Supt

Balisage :  PR®

Partir en direction de **l'Ancien Moulin**, en arrivant en forêt, possibilité de voir les ruines sur votre droite.

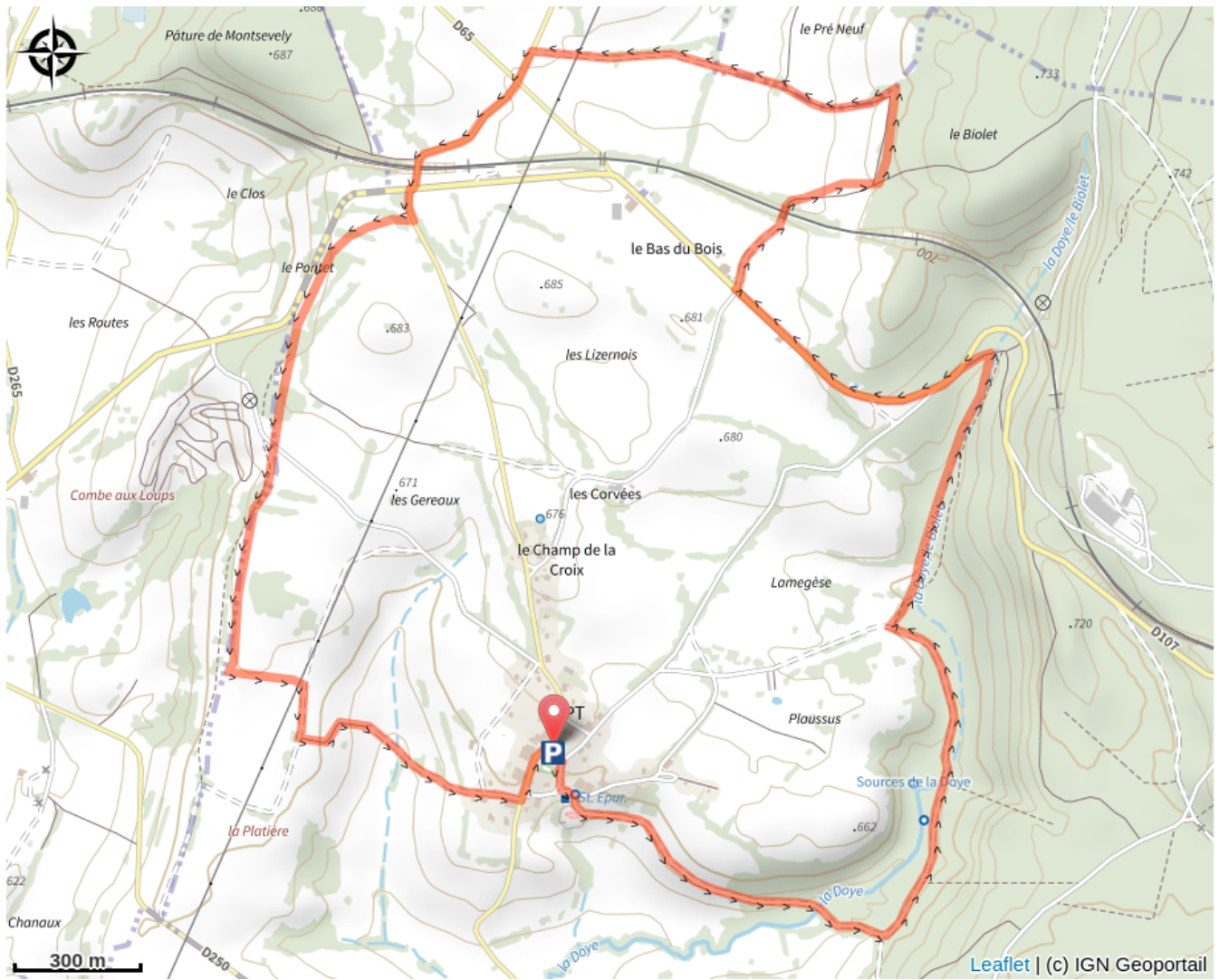
A l'intersection, (possibilité de rejoindre Chapois en empruntant le Grand 8). Prendre direction **Le Chalaton** en entrant dans la forêt de la Joux, une des plus majestueuse du Jura puis en traversant le Pré-Neuf.

**Le Chalaton**, liaison possible avec Montmarlon ou fin de la balade par **la Combe aux Loups**, avec son beau panorama sur le Val d'Andelot.

Se diriger vers **La Platière** vue de part et d'autre de la crête, d'un côté le Val d'Andelot et de l'autre les forêts de la Joux et de la Fresse avec à leurs pieds les villages de Supt et Chapois. Retour à **Supt** à travers les pâtures.

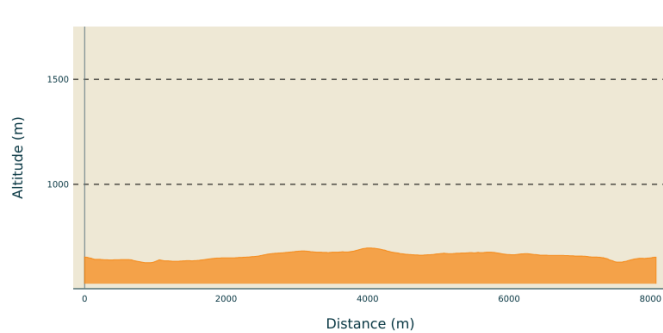
Randonnée n°49 du topo pédestre CNJ Tourisme.

# Sur votre chemin...



# Toutes les infos pratiques

## Profil altimétrique



Altitude min 627 m  
Altitude max 697 m