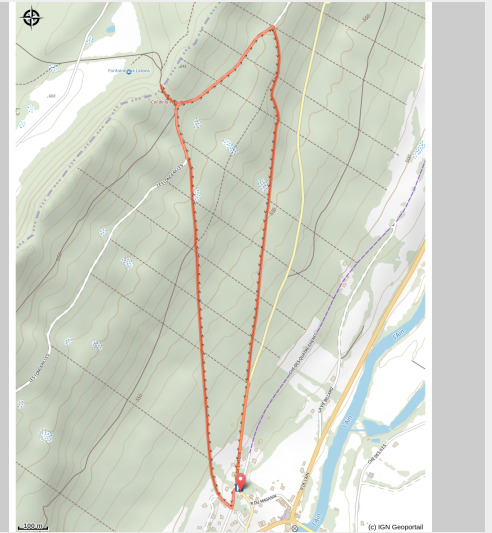


Les voies anciennes

Champagnole Nozeroy Jura - Pont-Du-Navoy



Combe d'Ain (CC CNJ / Loïc Aubert)



Ce secteur se caractérise par la présence de plusieurs voies anciennes et points de vue. Vous pourrez y découvrir bien d'autres surprises liées à l'eau et à la roche...

Infos pratiques

Pratique : Randonnée

Longueur : 4.0 km

Dénivelé positif : 150 m

Difficulté : Facile

Type : Boucle

Thèmes : Histoire et Patrimoine, Paysages

Itinéraire

Départ : Parking voie verte Pont-du-Navoy

Arrivée : Parking voie verte Pont-du-Navoy

Balisage :  PR®

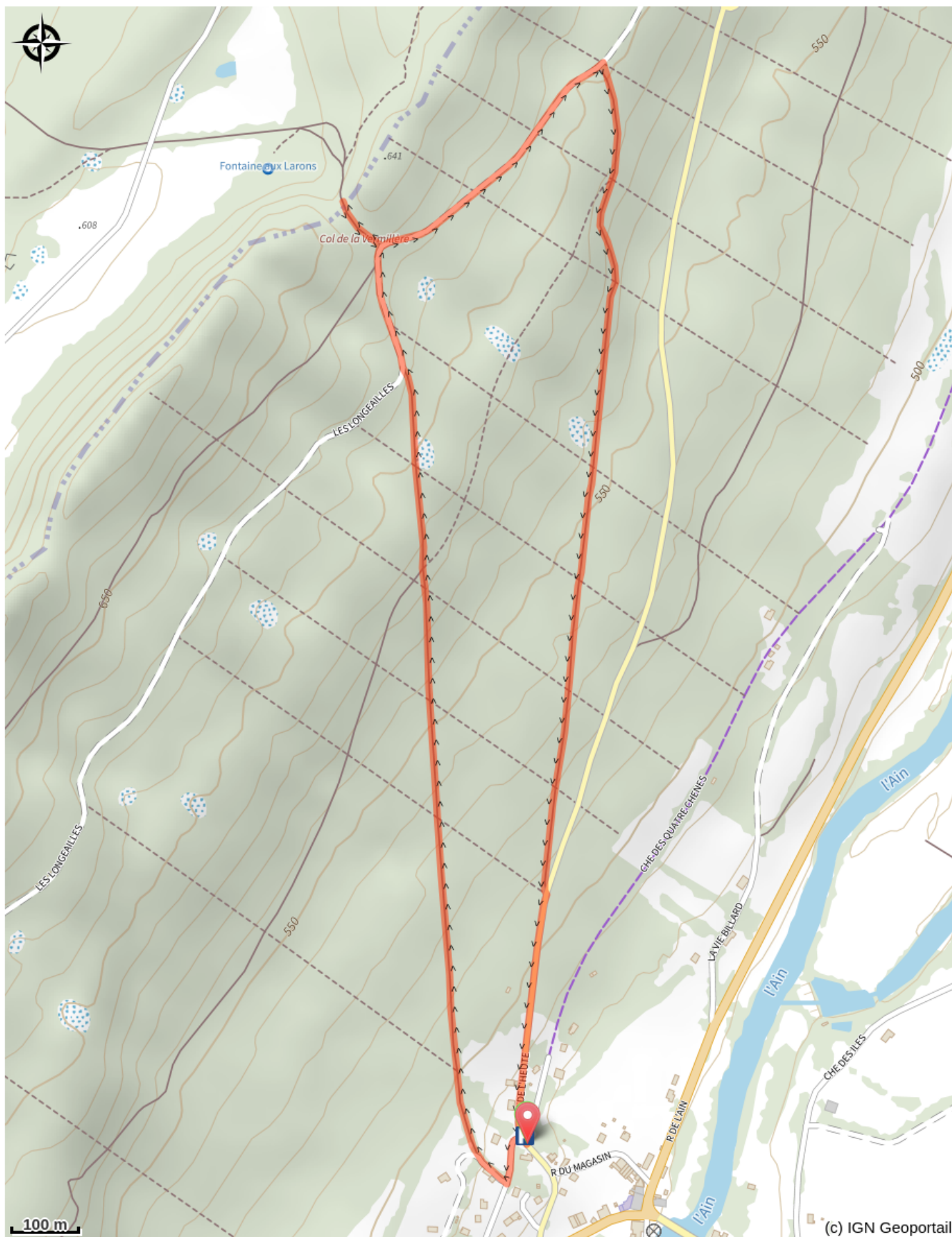
Prendre une ancienne voie romaine (on peut encore voir les traces de roue des chars) qui vous conduira au **Col de la Vermillère** (ancien passage), possibilité d'aller/retour jusqu'à la Fontaine aux Larrons, source qu'un «larron» (canal d'écoulement d'eau) conduit à se perdre 50 m plus loin.

Sur cette portion vous pouvez aussi apercevoir de part et d'autre de multiples passages utilisés au cours du temps ainsi que deux emplacements de charbonniers dits « places à fourneaux ».

Le retour se fait par **Les Longeailles** en empruntant la Route Royale construite au XVIII^e siècle par l'ingénieur des Ponts et Chaussées Jean Querret qui vous ramène au **PONT-DU-NAVOY**.

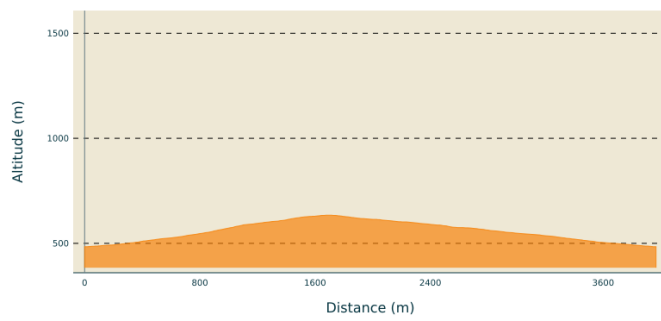
Randonnée n°51 du topo pédestre CNJ Tourisme.

Sur votre chemin...



Toutes les infos pratiques

Profil altimétrique



Altitude min 484 m
Altitude max 634 m