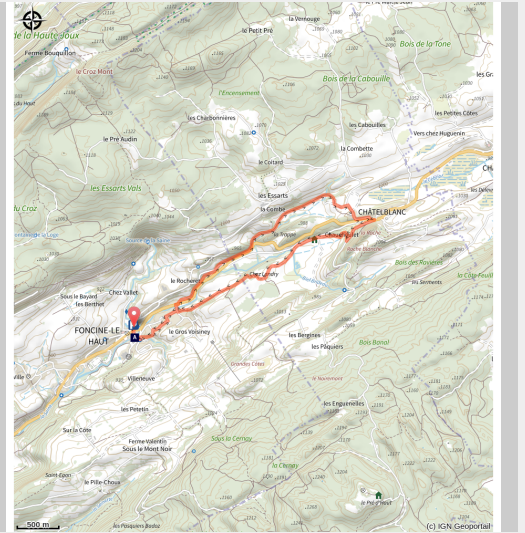


# La voie du Tram

Champagnole Nozeroy Jura - Foncine-Le-Haut



Foncine-le-Haut (CC CNJ / Loïc Aubert)

## Infos pratiques

---

Pratique : VTT VTTAE

---

Longueur : 8.3 km

---

Dénivelé positif : 183 m

---

Difficulté : Moyen

---

Type : Boucle

---

Thèmes : Forêt, Histoire et Patrimoine

# Itinéraire

Départ : Maison du Tourisme, Foncine-le-Haut

Arrivée : Maison du Tourisme, Foncine-le-Haut

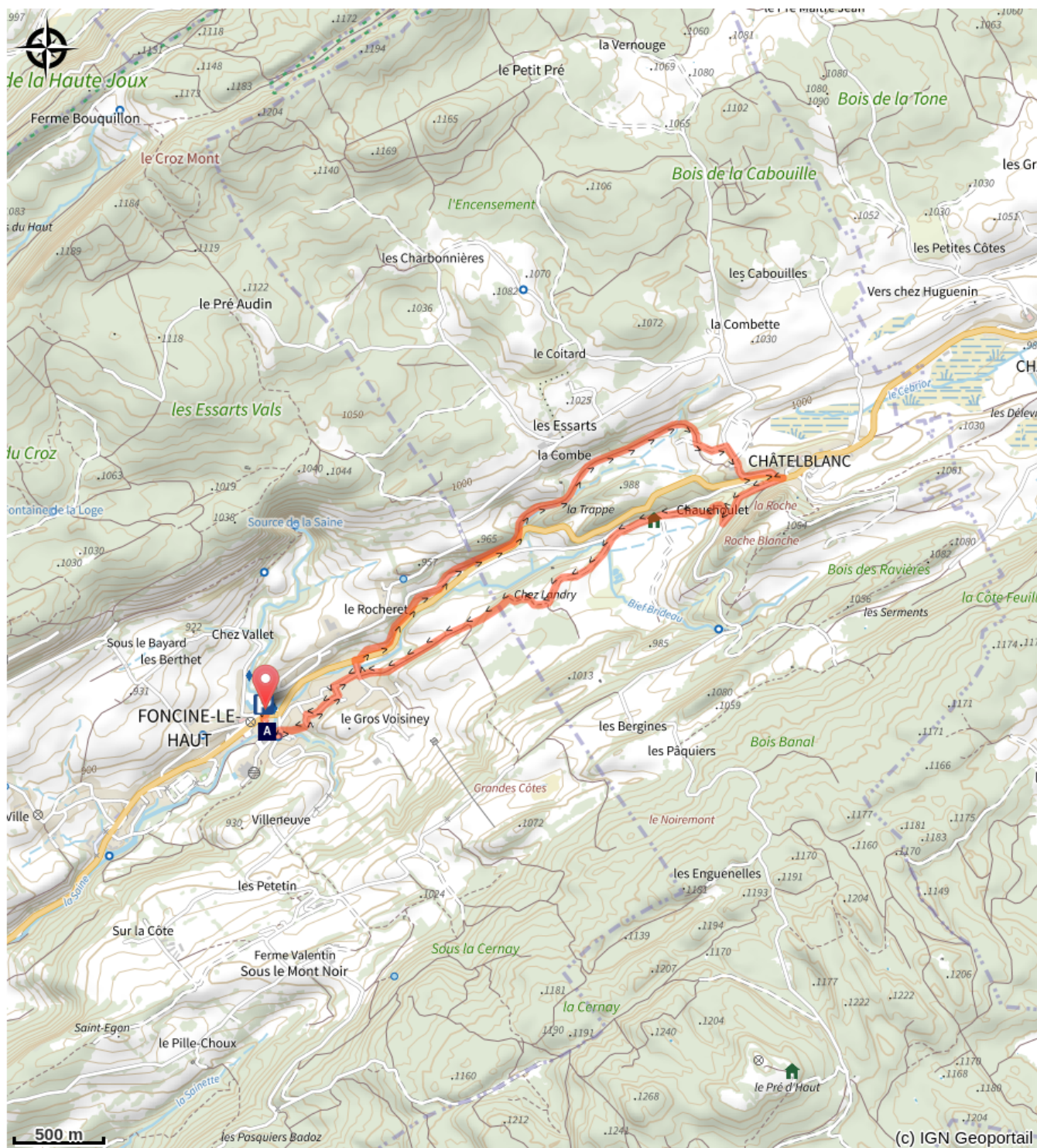
Balisage : 🚩 VTT bleu

La création de ce circuit a nécessité le débroussaillage de 3 km de l'Ancienne voie ferrée allant de **Foncine-le-Haut** à **Mouthe**.

De part sa pente régulière à la montée, ce circuit est accessible à tous, le retour depuis **Châtelblanc**, un peu plus technique se fait par **Chauchoulet**.

Randonnée n°1 du topo VTT CNJ Tourisme.

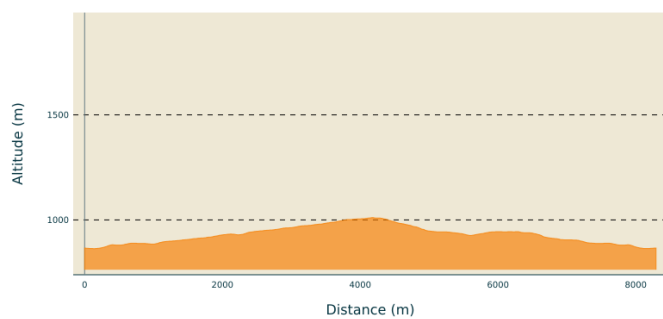
# Sur votre chemin...



La Truite fario (A)

# Toutes les infos pratiques

## Profil altimétrique



Altitude min 863 m  
Altitude max 1011 m

## Parking conseillé

Maison du Tourisme

# Sur votre chemin...

---



## La Truite fario (A)

La truite fario est un poisson totalement adapté aux rivières jurassiennes, aux eaux fraîches et torrentielles. Elle possède un corps élancé et fusiforme parfaitement adapté à une nage rapide. Elle se nourrit de larves d'insectes aquatiques mais aussi de petits poissons (y compris d'autres truites!) Cette espèce est toutefois très sensible à la qualité de l'eau et à l'artificialisation des cours d'eau, souvent associée à la destruction de frayères, de caches et de zones d'alimentation. Les obstacles au déplacement des truites nuisent également au développement de ses populations.

Crédit photo : PNRHJ / Pierre Durllet