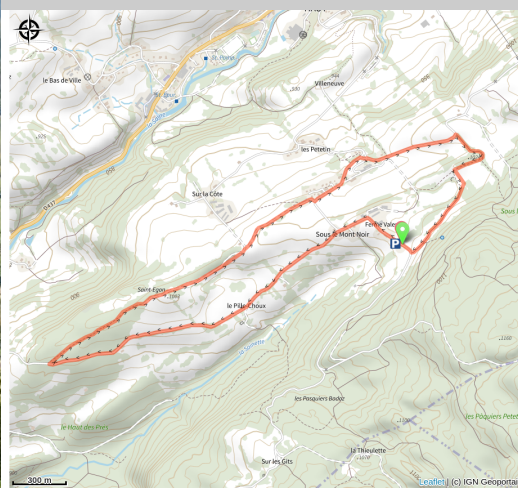


Le Tartre

Champagnole Nozeroy Jura - Foncine-Le-Haut



Foncine-le-Haut (CC CNJ)

Infos pratiques

Pratique : VTT VTAE

Longueur : 6.3 km

Dénivelé positif : 127 m

Difficulté : Facile

Type : Boucle

Thèmes : Paysages

Itinéraire

Départ : Chez Valentin, Foncine-le-Haut

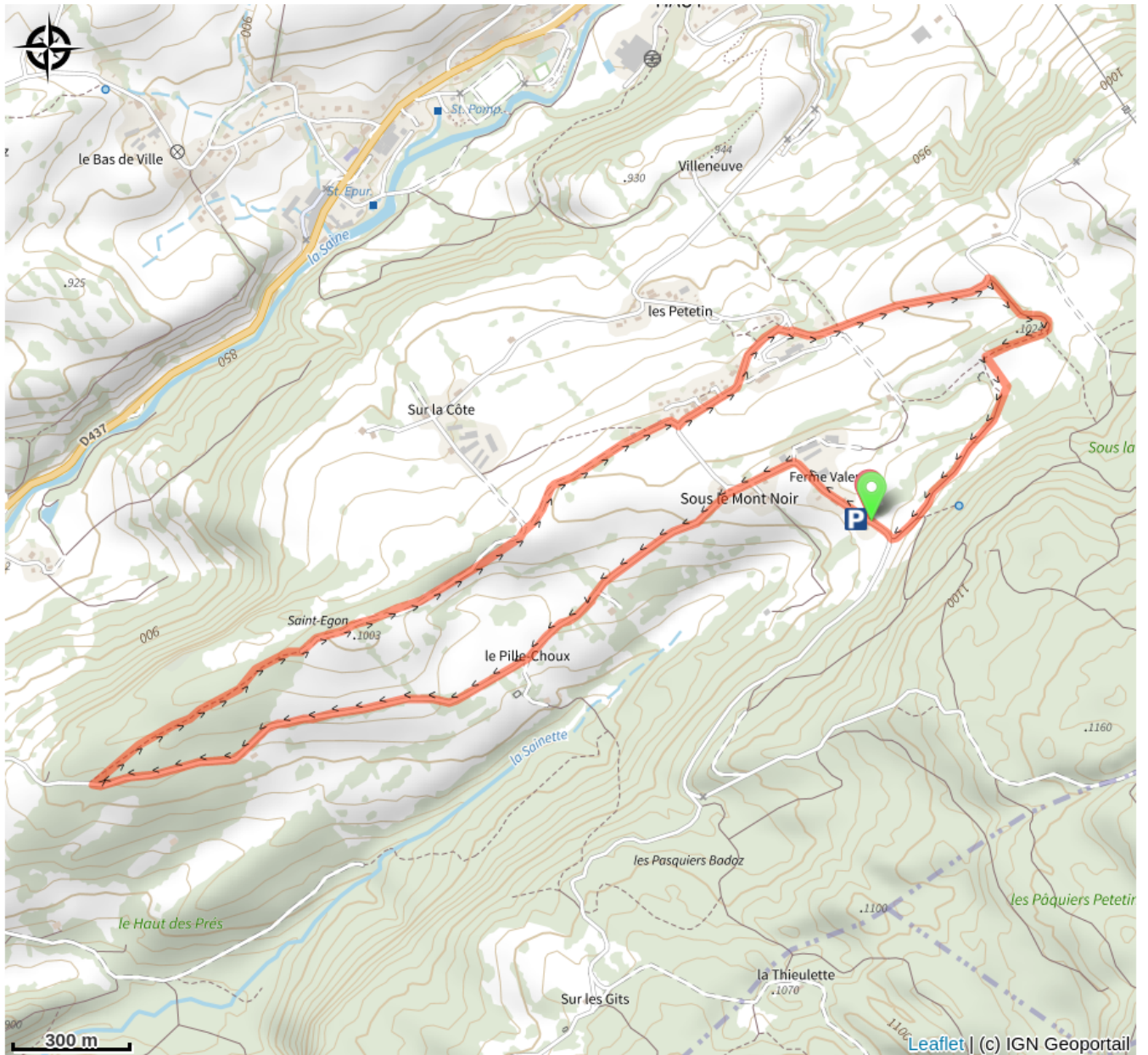
Arrivée : Chez Valentin, Foncine-le-Haut

Balisage : 🚩 VTT vert

Ce petit circuit familial vous fera découvrir la **Combe de Pillechoux** et offre un bel aperçu de **Foncine-le-Haut** et ses hameaux.

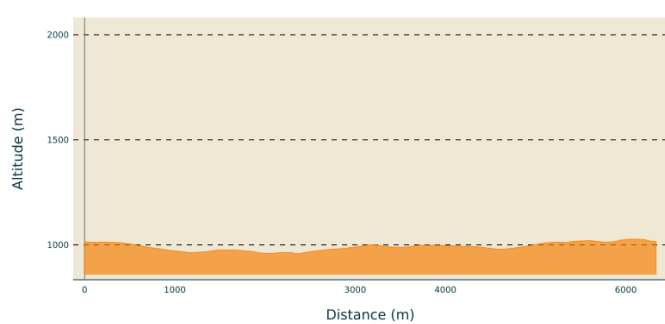
Randonnée n°6 du topo VTT CNJ Tourisme.

Sur votre chemin...



Toutes les infos pratiques

Profil altimétrique



Altitude min 958 m
Altitude max 1027 m