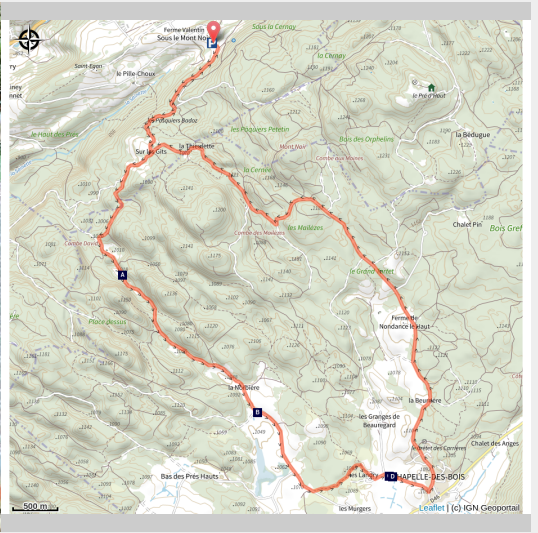


Sur les Gîts / Chapelle-des-Bois

Champagnole Nozeroy Jura - Foncine-Le-Haut



Creux Maldru (CC CNJ)

Infos pratiques

Pratique : VTT VTAE

Longueur : 17.4 km

Dénivelé positif : 300 m

Difficulté : Moyen

Type : Boucle

Thèmes : Forêt, Géologie

Itinéraire

Départ : Chez Valentin, Foncine-le-Haut

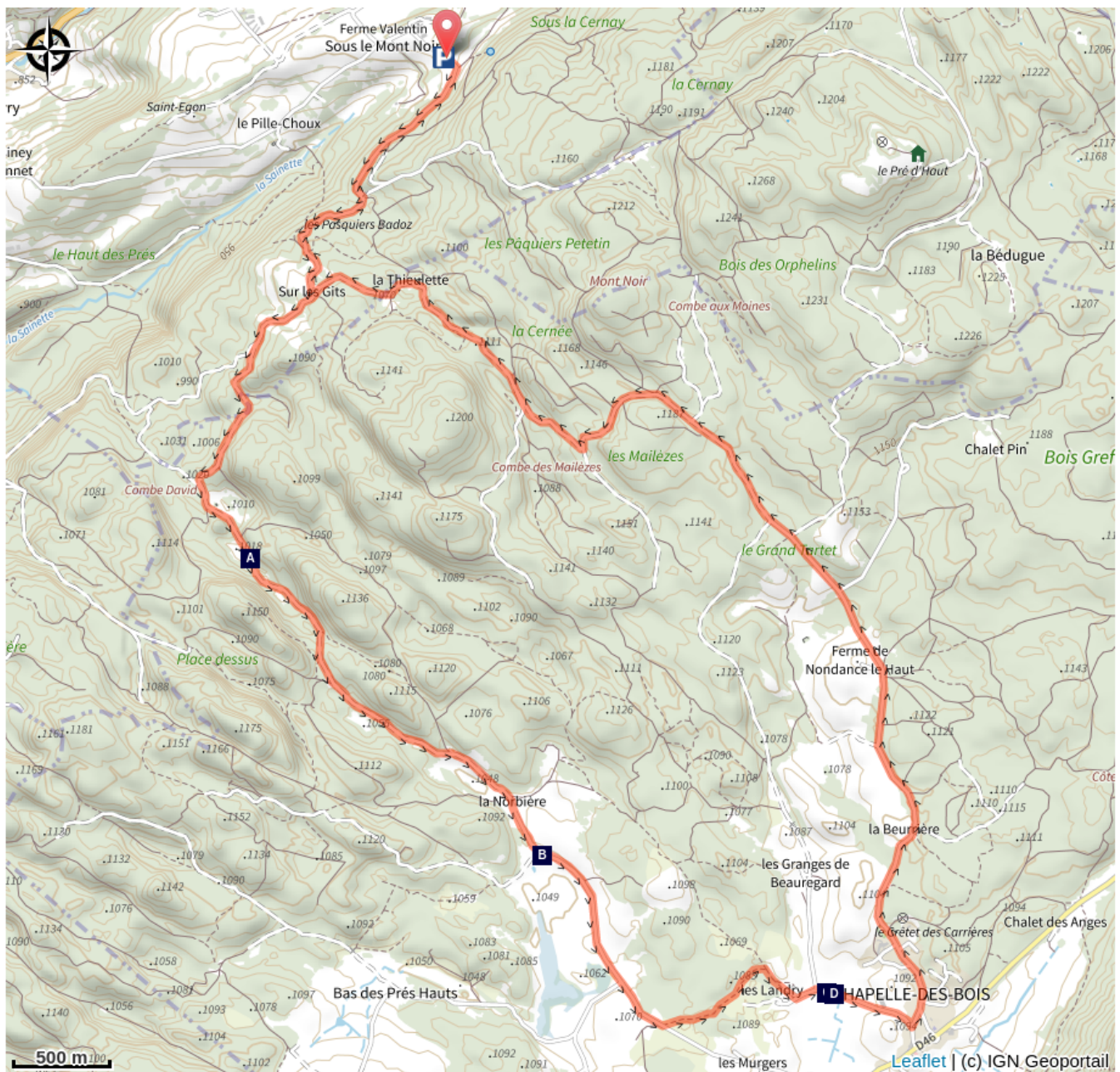
Arrivée : Chez Valentin, Foncine-le-Haut

Balisage : ⚡ eVTT bleu 🏠 VTT bleu

Ce circuit roulant, idéal pour des vététistes ayant peu de technique, vous fait découvrir le Mont-Noir et le village de Chapelle-des-Bois. Possibilité d'aller/retour au gouffre du Creux Maldru.

Randonnée n°31 du topo VTT CNJ Tourisme.

Sur votre chemin...



Oratoire de Combe David (A)
L'architecture du Haut-Doubs (C)

Une toiture à toute épreuve (B)
Une agriculture qui marque le
paysage (D)

Toutes les infos pratiques

Zones de sensibilité environnementale

Au cours de votre itinéraire, vous allez traverser des zones sensibles en rapport avec la présence d'une espèce ou d'un environnement spécifique. Dans ces zones, un comportement approprié permet de contribuer à leurs préservations. Pour plus d'information, des fiches sont disponibles pour chaque zone.

Grand tétras

Période de sensibilité : Janvier, Février, Mars, Avril, Mai, Juin, Décembre

Contact : Parc naturel régional du Haut-Jura

29 Le Village

39310 Lajoux

03 84 34 12 30

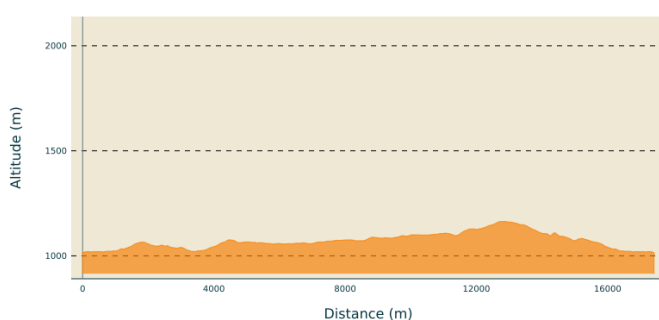
www.parc-haut-jura.fr

Le Grand Tétras est une espèce emblématique des forêts de montagnes françaises. Son apparence et son comportement font de lui un oiseau très atypique. Pouvoir l'observer relève d'un vrai défi, tant cet oiseau est discret, mais s'avère être un souvenir mémorable.

En hiver, son activité est réduite au minimum. Il passe la quasi-totalité de la journée perché dans un arbre et consomme uniquement des aiguilles de sapin. Une nourriture très peu énergétique. Cette période est critique pour sa survie. Un oiseau subissant un dérangement régulier va puiser dans ses maigres réserves et finir par en subir les conséquences. Sa sensibilité à la prédation aura augmenté, ou bien il dépérira simplement à cause du manque d'énergie. Une autre période critique prend place du printemps au début de l'été avec la couvaison. Si la poule est surprise plusieurs fois, elle va abandonner le nid et laisser ses poussins seuls, sans protection. La survie des jeunes étant déjà très faible naturellement, ce phénomène accentue, d'autant plus, ce risque de mortalité chez les jeunes oiseaux.

Les pratiques qui peuvent avoir une interaction avec le Grand tétras en période de nidification sont principalement les pratiques sportives terrestres comme la randonnée, le ski, le VTT.

Profil altimétrique



Altitude min 1015 m
Altitude max 1164 m

Sur votre chemin...



Oratoire de Combe David (A)

Parfois édifiés sur un site aux caractéristiques naturelles auxquels on prête des vertus sacrées, les oratoires sont généralement l'expression d'une dévotion très localisée et attachée au culte d'une famille, ou d'un hameau. Gravée au-dessus de la porte, on peut lire l'inscription "Ex-Voto". Désignant généralement une offrande en remerciement d'une grâce, l'Ex Voto peut prendre la forme d'un monument complet.
Crédit photo : PNRHJ - F. Jeanparis



Une toiture à toute épreuve (B)

Les conditions climatiques étant particulièrement rigoureuses dans le Haut-Jura, la population a dû adapter l'architecture des habitations. Le faîtage (ligne de rencontre haute des 2 versants du toit) est axé dans la direction des vents dominants, notamment pour éviter la surcharge de neige sur un seul versant du toit, ce qui risquerait de briser la charpente. La plupart des toits étaient construits pour faire bloc avec les murs, car un débord de toiture donne une bonne prise au vent et peut être arraché quand celui-ci est très violent. Enfin, pour casser davantage la force du vent, un pan coupé de chaque côté perpendiculaire aux versants du toit créait un toit à 4 pans.
Crédit photo : PNRHJ - F. Jeanparis



L'architecture du Haut-Doubs (C)

Au lieu-dit les Landry, vous longez une maison qui raconte une partie de l'histoire de l'architecture et des techniques de construction dans le haut-Doubs. Des années de « jeu » entre le bois, la pierre et le métal.
Crédit photo : PNRHJ / Nina Verjus



Une agriculture qui marque le paysage (D)

Des bâtiments agricoles parsèment le paysage: les anciennes fermes côtoient des bâtiments agricoles modernes, plus volumineux, qui accueillent les vaches montbéliardes. Ces vaches produisent le lait qui sert à la production des fromages locaux.
Crédit photo : PNRHJ / Nina Verjus