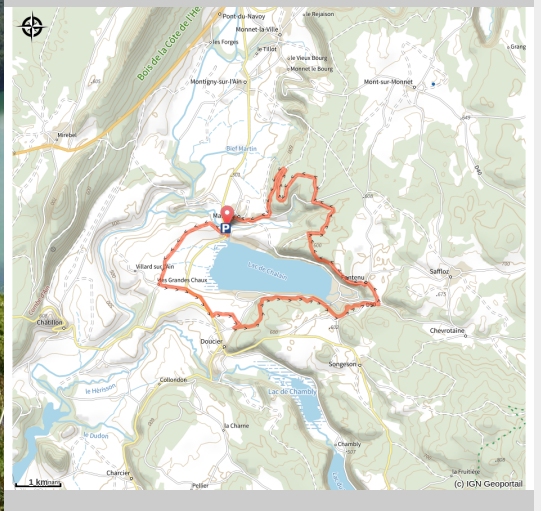


# Tour du lac de Chalain

Champagnole Nozeroy Jura - Marigny



Lac de Chalain (CC CNJ)

## Infos pratiques

Pratique : VTT VTAE

Longueur : 18.8 km

Dénivelé positif : 307 m

Difficulté : Difficile

Type : Boucle

Thèmes : Forêt, Lacs, rivières et cascades

# Itinéraire

Départ : Parking La Pergola, Marigny

Arrivée : Parking La Pergola, Marigny

Balisage : ⚡ eVTT bleu 🏠 VTT rouge

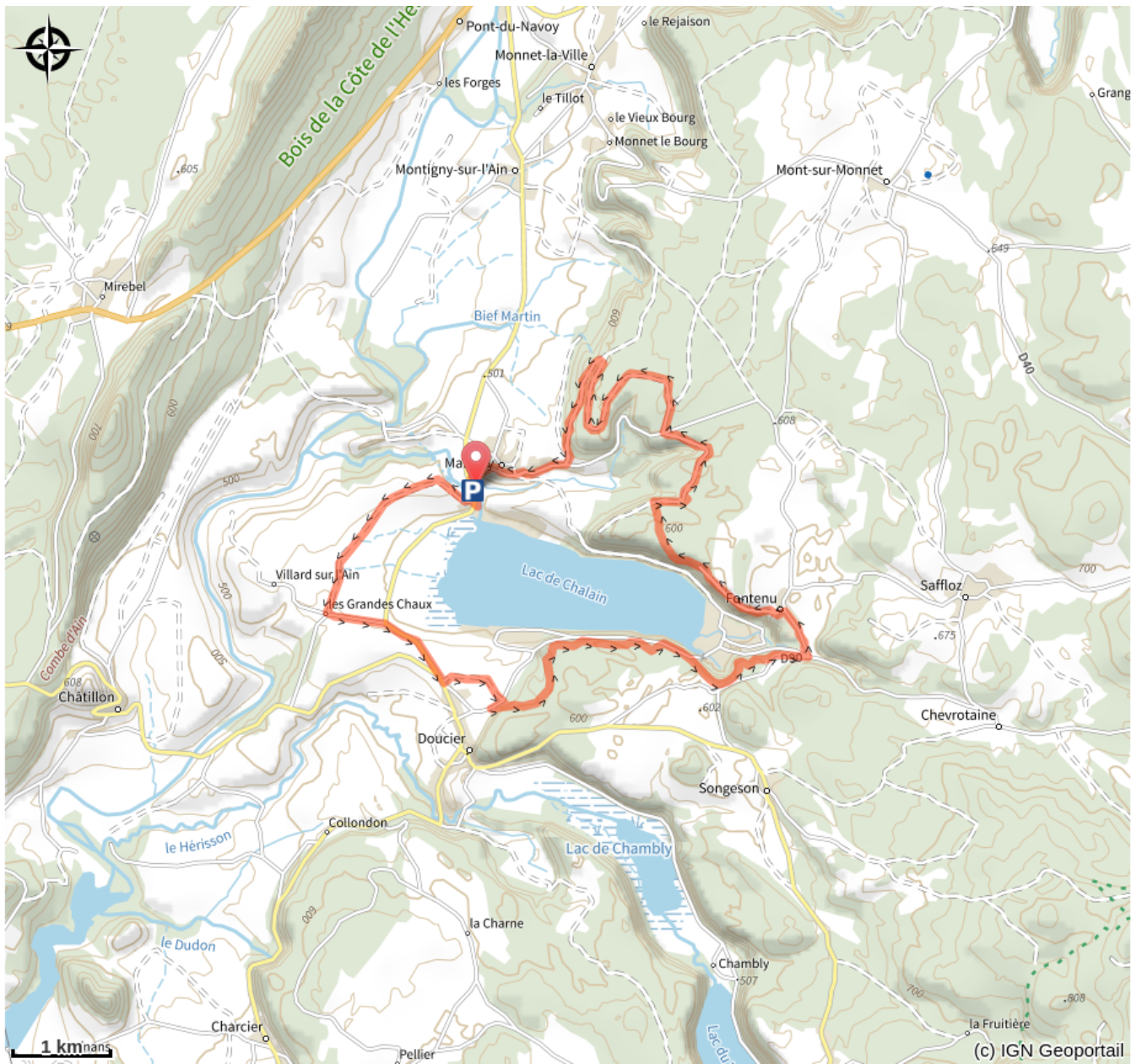
Circuit plutôt roulant et ombragé, autour du lac de Chalain. Vous profiterez de plusieurs points de vue dont le belvédère de Fontenu.

Vous traverserez plusieurs villages dont Fontenu et Marigny qui viennent rompre la solitude des passages en forêt.

Pour information, les rives du lac de Chalain, d'origine glaciaire, ont été classées au patrimoine mondial de l'Unesco en 2011. Des vestiges d'habitations datant de 5000 ans avant J.-C se trouvent sous les marnes.

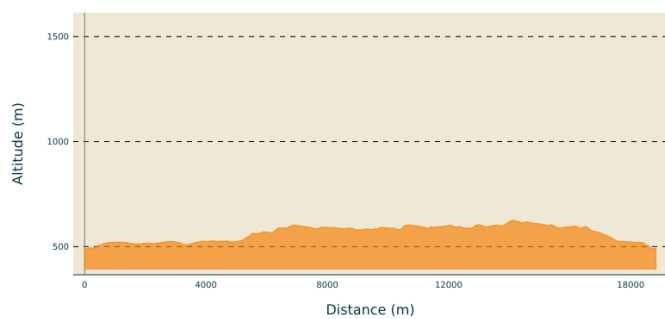
Randonnée n°19 du topo VTT CNJ Tourisme.

# Sur votre chemin...



# Toutes les infos pratiques

## Profil altimétrique



Altitude min 490 m  
Altitude max 626 m