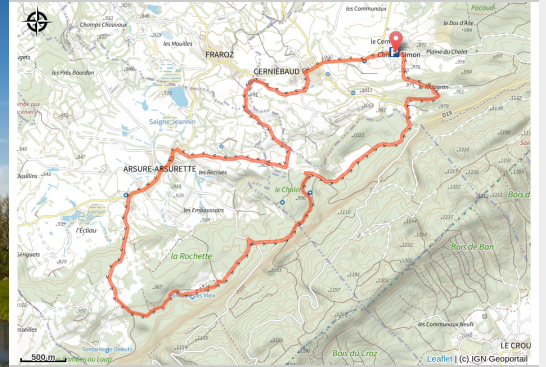


# Fontaine des Meix

Champagnole Nozeroy Jura - Cerniebaud



Étang d'Arsure-Arsurette (CC CNJ / Frédérique Modolo)

## Infos pratiques

---

Pratique : VTT VTAE

---

Longueur : 13.4 km

---

Dénivelé positif : 247 m

---

Difficulté : Moyen

---

Type : Boucle

---

Thèmes : Pastoralisme et  
Agriculture, Paysages

# Itinéraire

Départ : Combe Simon, Cerniébaud

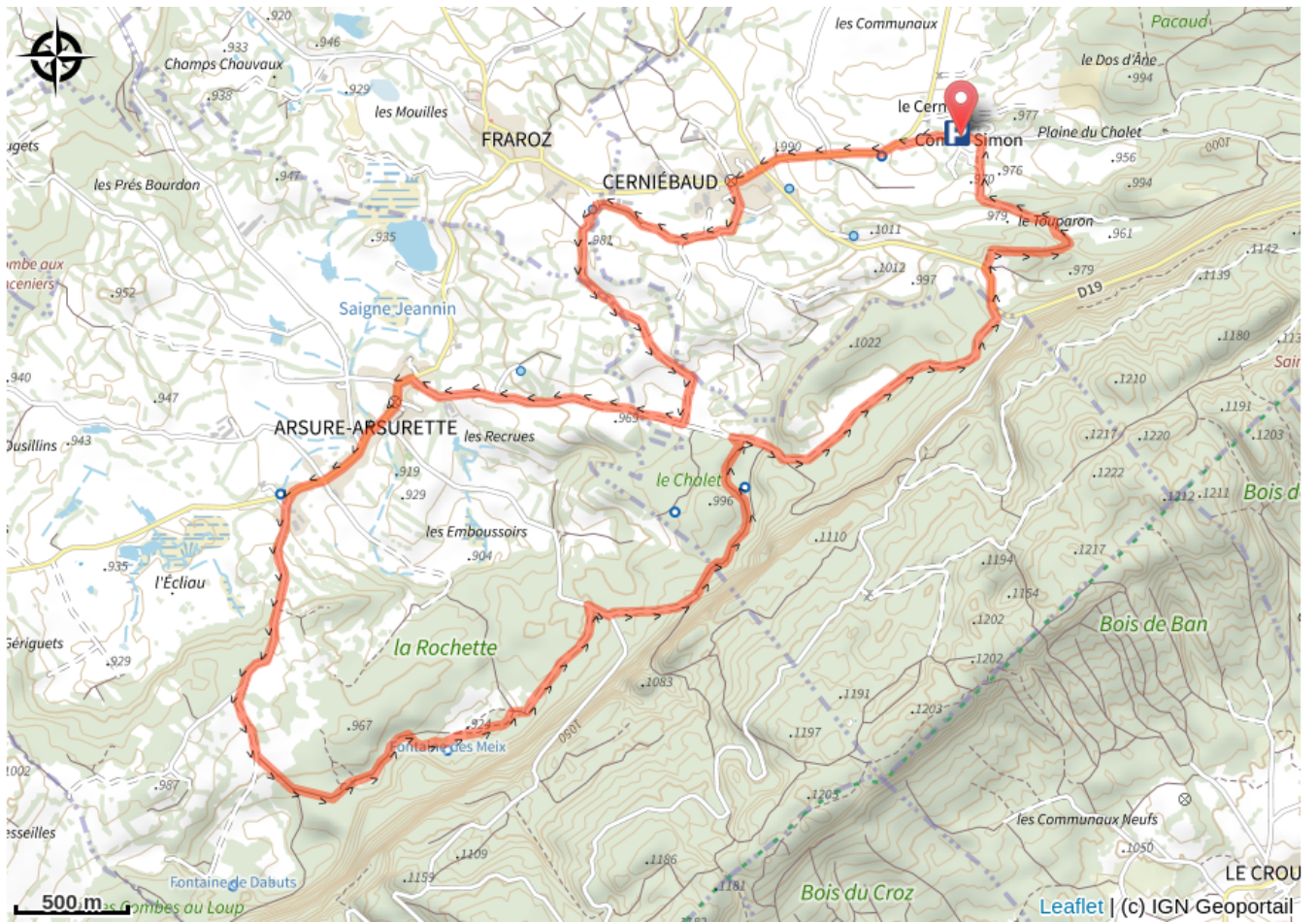
Arrivée : Combe Simon, Cerniébaud

Balisage : 🏠 VTT bleu

Ce circuit roulant est accessible à tout public, il vous permet de découvrir les communaux de Fraroz et d'Arsure-Arsurette, la Fontaine des Meix, Cerniébaud et Arsure-Arsurette, charmants villages du Plateau de Nozeroy.

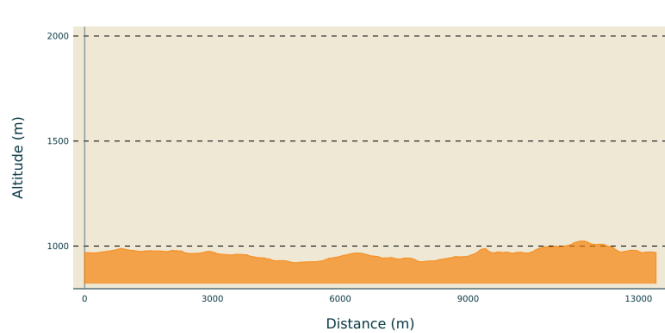
Randonnée n°27 du topo VTT CNJ Tourisme.

# Sur votre chemin...



# Toutes les infos pratiques

## Profil altimétrique



Altitude min 921 m  
Altitude max 1024 m