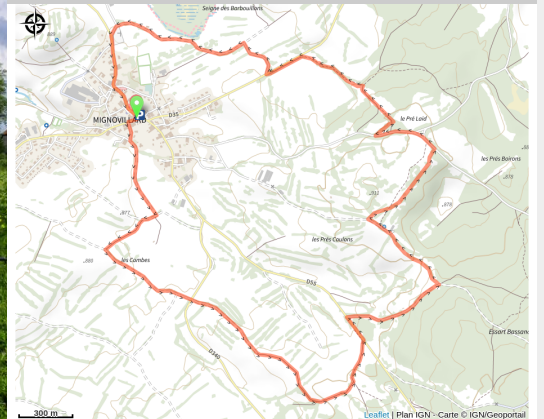


Mi-Bois

Champagnole Nozeroy Jura - Mignovillard



Mignovillard (CC CNJ / Frédérique Modolo)

Infos pratiques

Pratique : VTT VTTAE

Longueur : 8.2 km

Dénivelé positif : 99 m

Difficulté : Facile

Type : Boucle

Thèmes : Pastoralisme et
Agriculture

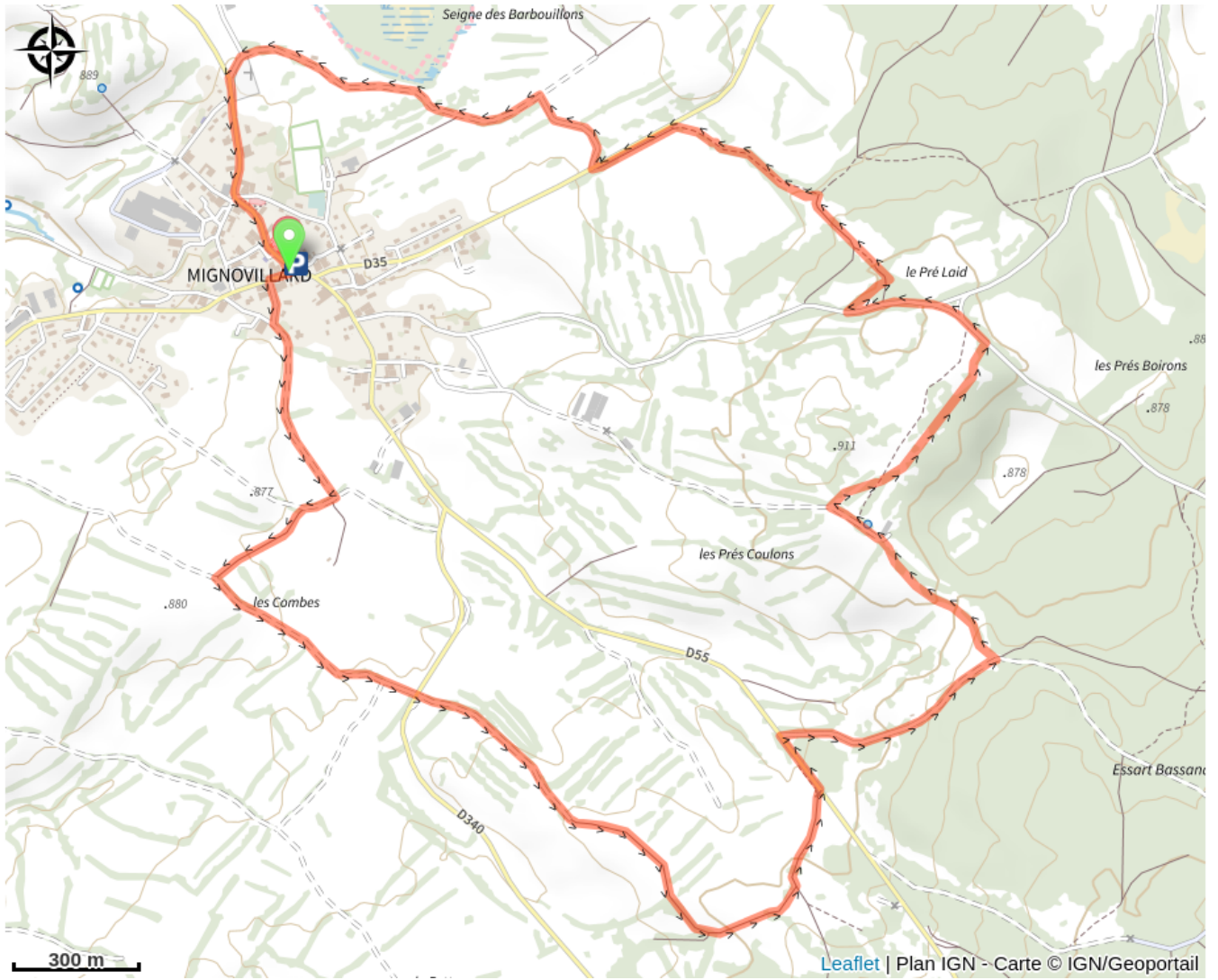
Itinéraire

Départ : Mignovillard
Arrivée : Mignovillard
Balisage : 🏠 VTT vert

Ce circuit facile permet de découvrir la randonnée à VTT. C'est à travers les près bois des communaux que vous découvrirez les alentours de ce village typiquement jurassien.

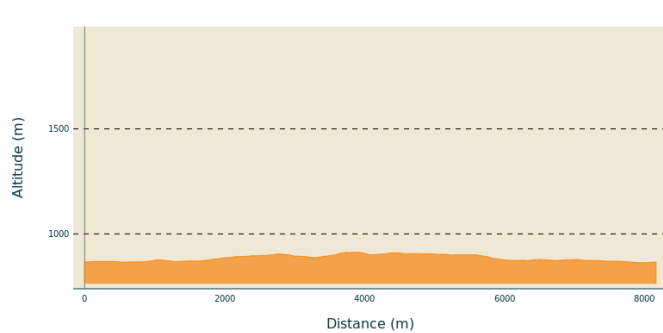
Randonnée n°36 du topo VTT CNJ Tourisme.

Sur votre chemin...



Toutes les infos pratiques

Profil altimétrique



Parking conseillé

Parking en face de la Mairie