Le Sapoitier

Champagnole Nozeroy Jura - Champagnole



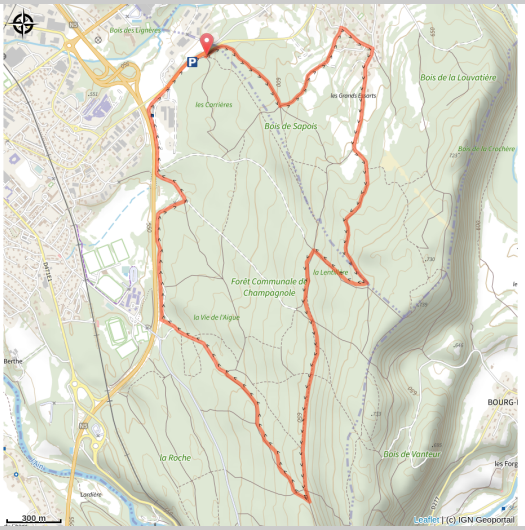

Forêt printemps (CC CNJ)

Infos pratiques

Pratique : VTT VTTAE

Longueur : 8.2 km

Dénivelé positif : 171 m

Difficulté : Moyen

Type : Boucle

Thèmes : Forêt

Itinéraire

Départ : La planche du Fenu, Champagnole
Arrivée : La planche du Fenu, Champagnole
Balisage : VTT bleu

Ce sympathique circuit accessible à tous permet de découvrir le bois de Sapois et la forêt de la Lentillère.

Randonnée n°60 du topo VTT CNJ Tourisme.

Sur votre chemin…

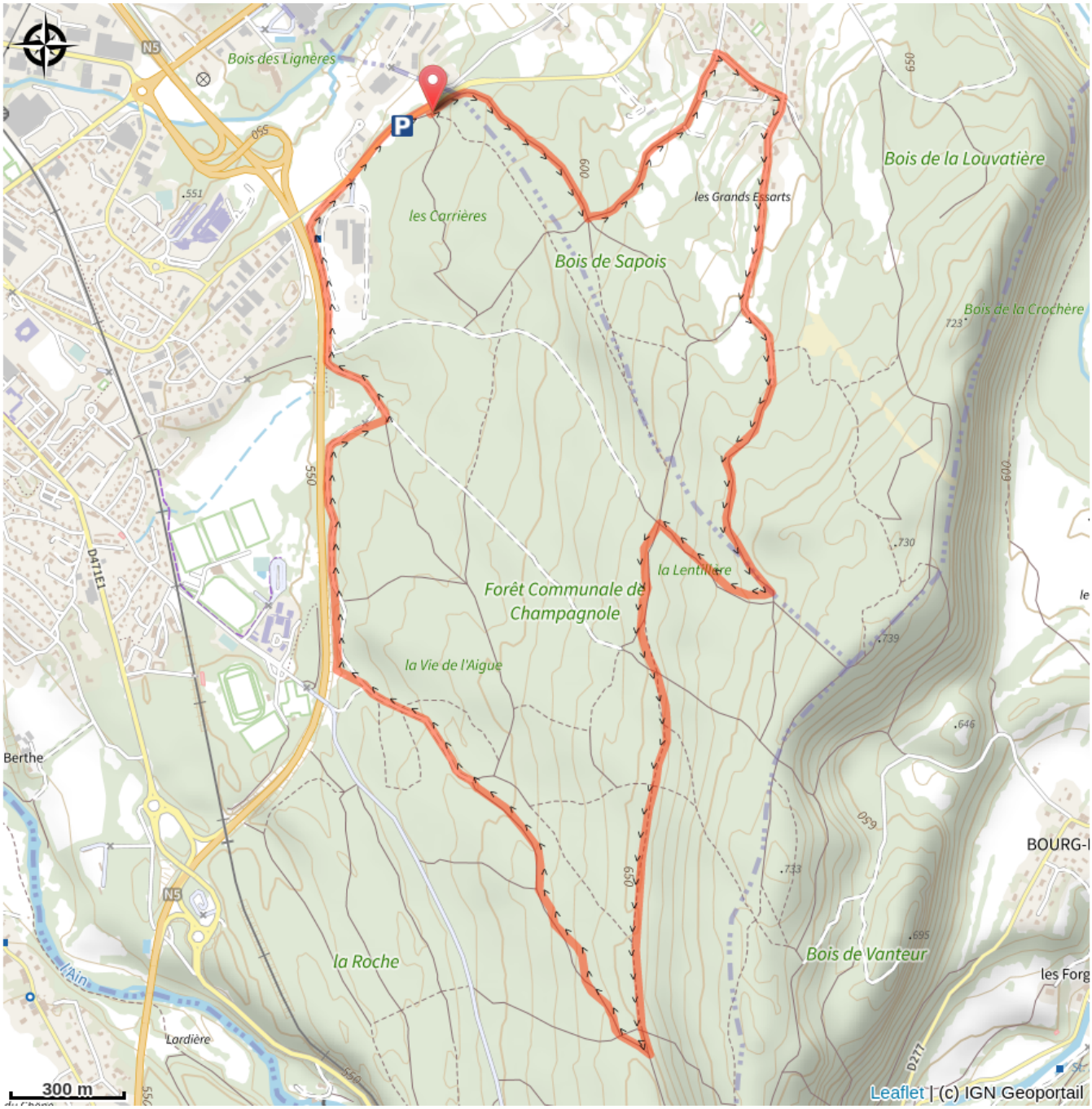

Toutes les infos pratiques

Profil altimétrique

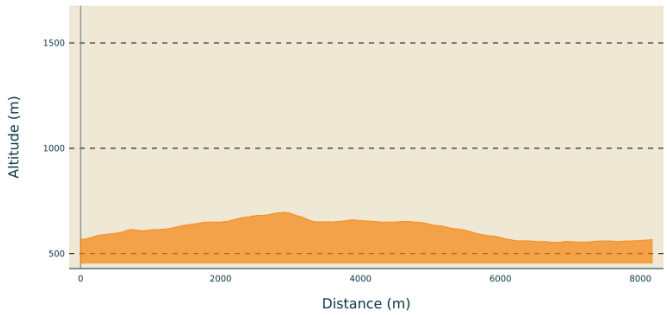

Altitude min 553 m
Altitude max 696 m

Parking conseillé

Le long de la D84, à droite après la scierie