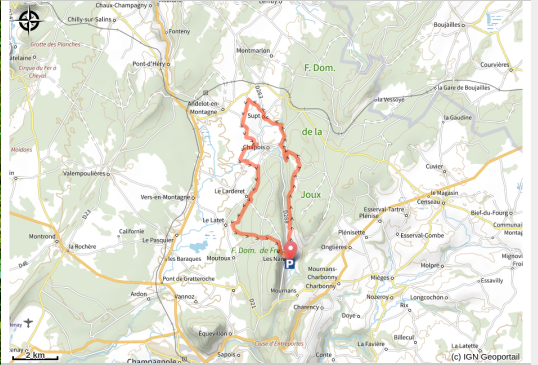


Fontaine Noire

Champagnole Nozeroy Jura - Les Nans



Forêt de la Fresse (CC CNJ / Loïc Aubert)

Infos pratiques

Pratique : VTT VTTAE

Longueur : 22.5 km

Dénivelé positif : 543 m

Difficulté : Moyen

Type : Boucle

Thèmes : Forêt, Paysages

Itinéraire

Départ : Les Nans

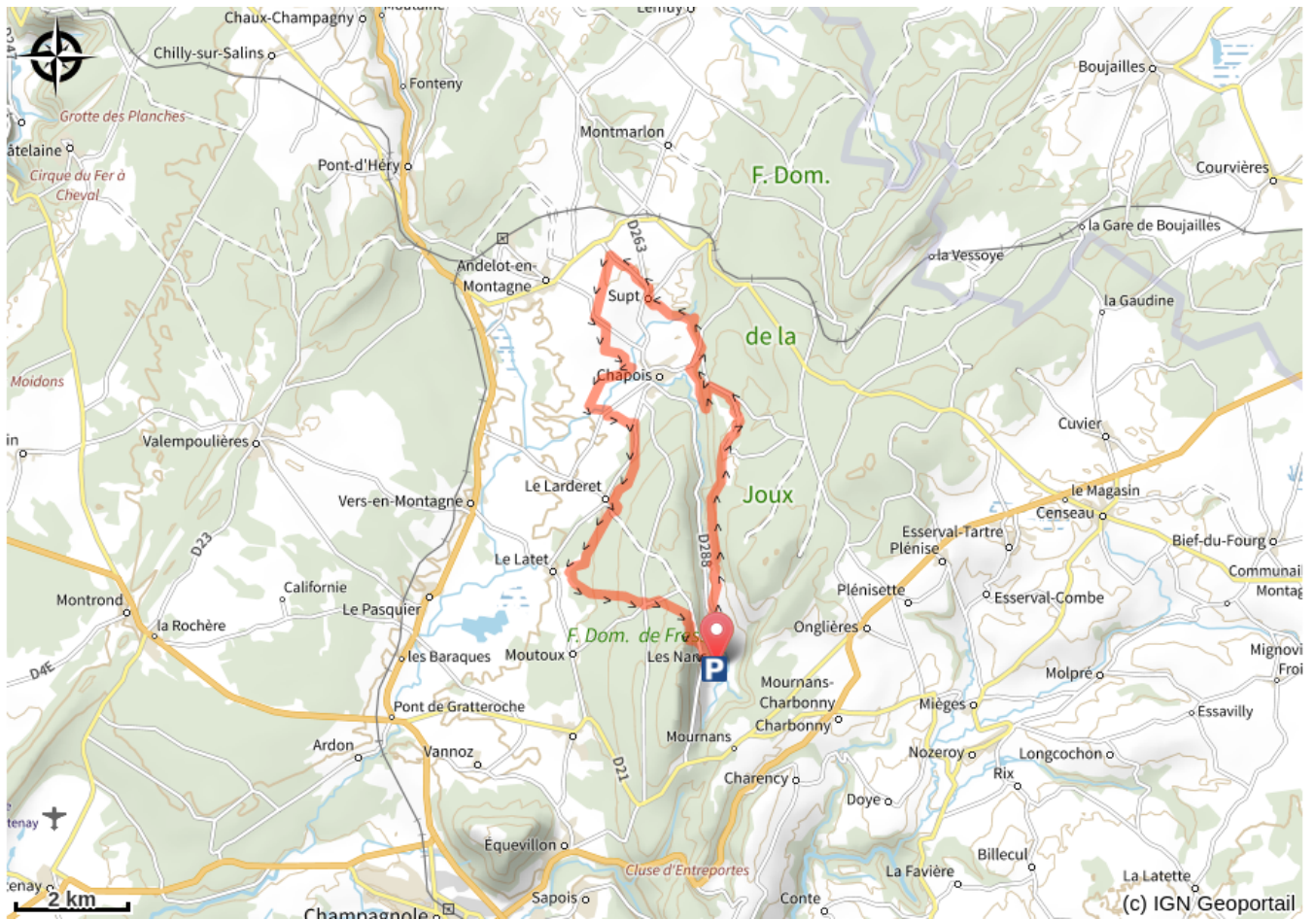
Arrivée : Les Nans

Balisage : ⚡ eVTT bleu 🏠 VTT bleu

Outre le val des Nans, ce circuit vous emmène à la découverte du val d'Andelot et de ses petits villages : Supt et Le Larderet qui peuvent être autant de points de départs possibles pour ce circuit. L'autre intérêt de cette balade est la traversée de la forêt domaniale de la Fresse (1600 ha) qui, bien que plus petite que sa voisine la forêt de la Joux, n'en n'est pas moins belle pour autant.

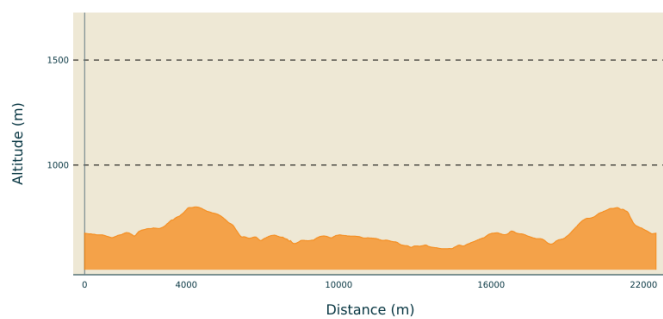
Randonnée n°64 du topo VTT CNJ Tourisme.

Sur votre chemin...



Toutes les infos pratiques

Profil altimétrique



Altitude min 602 m
Altitude max 801 m

Parking conseillé

Cimetière, Les Nans