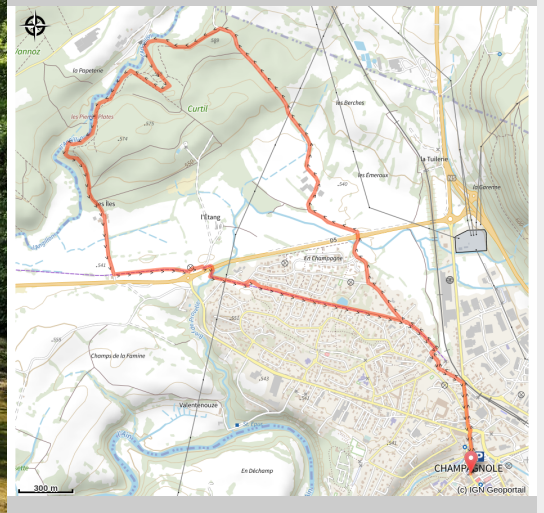


Les pierres plates

Champagnole Nozeroy Jura - Champagnole



Pierres plates, l'Angillon à Champagnole (CC CNJ)

Circuit pour faire la découverte du milieu agricole sud-urbain, et de l'Angillon, rivière propice à la pêche à la truite.

Infos pratiques

Pratique : Randonnée

Longueur : 8.8 km

Dénivelé positif : 93 m

Difficulté : Facile

Type : Boucle

Thèmes : Lacs, rivières et cascades

Itinéraire

Départ : Maison du Tourisme, Champagnole

Arrivée : Maison du Tourisme, Champagnole

Balisage :  PR®

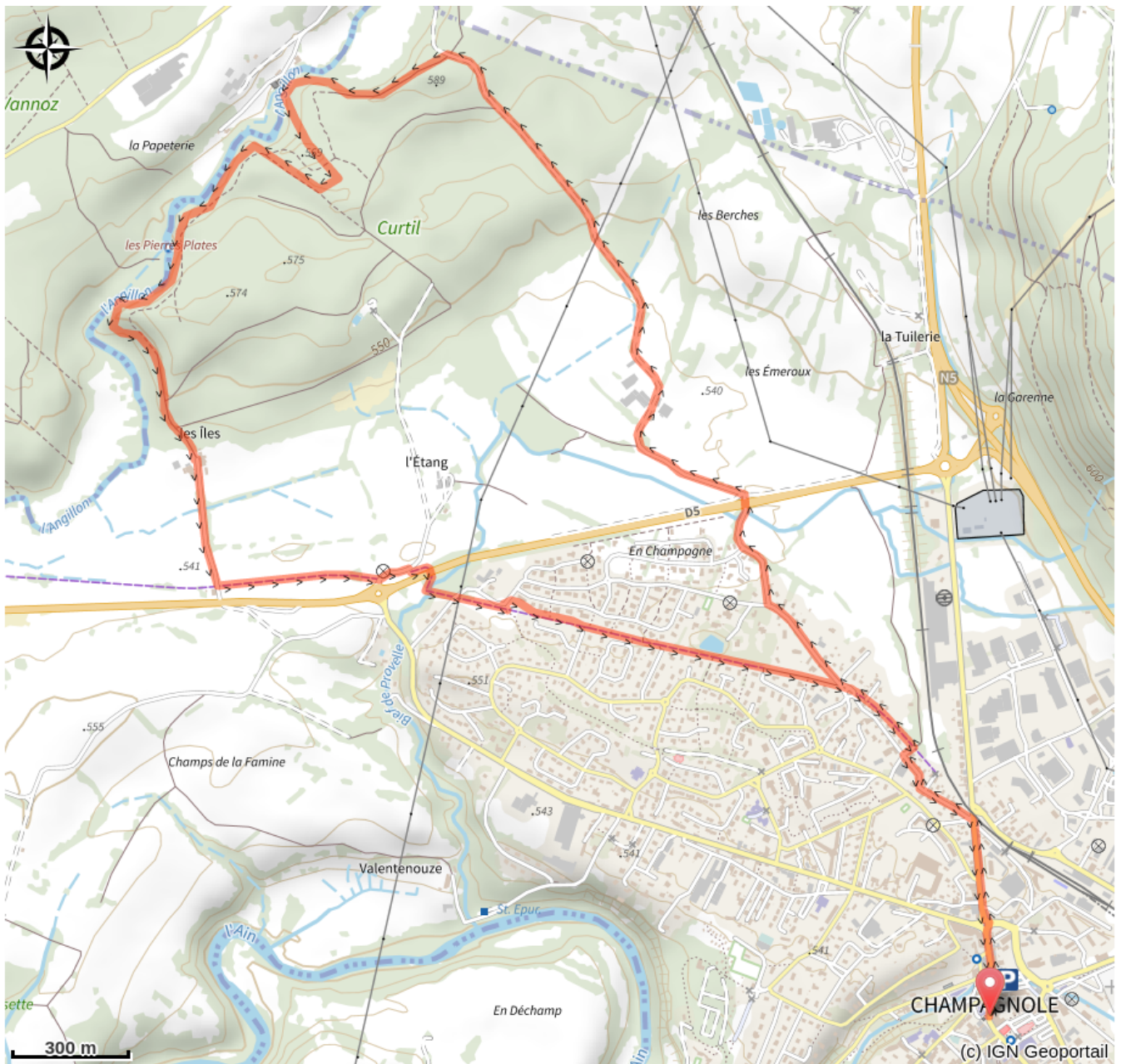
Depuis la Maison du Tourisme, direction la gare SNCF jusqu'au lieu-dit **La vieille église**. Tourner à gauche vers **Les Fourches** et **En Champagne**. Puis, continuer tout droit, direction **Curtil**, passer devant une exploitation agricole avant d'entrer dans la forêt.

Tourner à gauche, pour découvrir la rivière Angillon jusqu'à **Les Pierres Plates** (site où l'on voit le travail de l'eau sur la pierre tendre. Sentier 50 m A/R pour voir de près l'érosion). Suivre le long de la rivière et rejoindre **Les Iles**. Prendre ensuite la voie verte pour rejoindre Champagnole par Les **Fourches**.

Départ possible de Ardon.

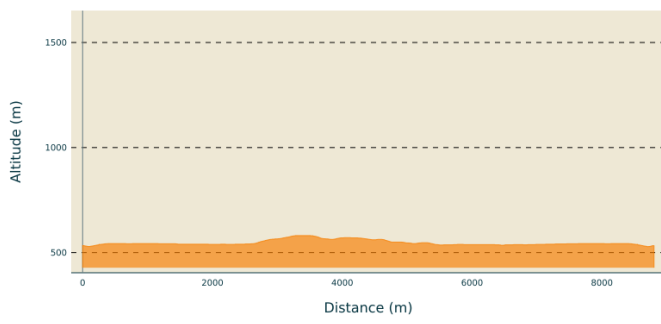
Randonnée n°38 du topo pédestre CNJ Tourisme.

Sur votre chemin...



Toutes les infos pratiques

Profil altimétrique



Altitude min 528 m
Altitude max 581 m