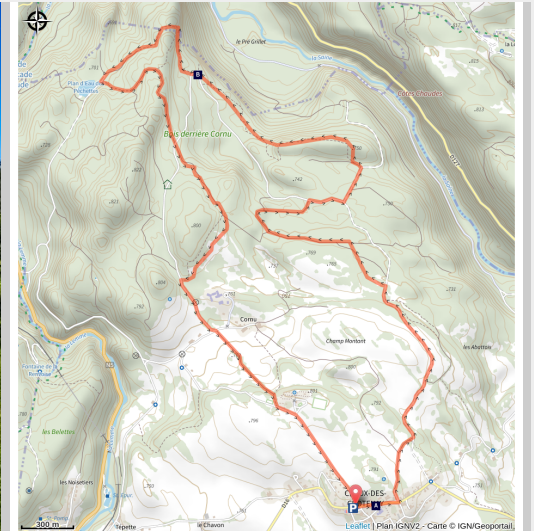


# Parcours E

Champagnole Nozeroy Jura - Chaux-Des-Crotenay



(Frédérique Modolo)

C'est un parcours plutôt forestier mais vous ne trouverez pas le temps long. Plusieurs belvédères et curiosités géologiques comme le plan d'eau des Perchettes, le Sapin Président ou les belvédères des Prés Grillet et À Taiclet viendront agrémenter ce tour.

## Infos pratiques

Pratique : Trail

Durée : 1 h 30

Longueur : 9.7 km

Dénivelé positif : 254 m

Difficulté : Moyen

Type : Boucle

Thèmes : Paysages

# Itinéraire

Départ : Centre village, Chaux-des-Crotenay

Arrivée : Centre village, Chaux-des-Crotenay

Balisage :  Trail

1. Au départ de **Chaux-des-Crotenay** depuis la grande rue, prendre à gauche le chemin de la carrière qui se transforme rapidement en chemin blanc, assez plat, vous permettant de vous échauffer et de profiter de la vue sur le massif de la Haute-Joux. Passez le poteau **Les Champs Montants** pour rejoindre **La Carrière**, puis continuer sur la route forestière de Cornu jusqu'à **La Voie Sacrée**.

2. Depuis le poteau **La Voie Sacrée**, continuer sur 150 mètres la route forestière de Cornu, qui s'enfonce doucement dans la forêt, puis prendre à gauche un petit single qui rejoint la route forestière de Cornu avant de s'enfoncer de nouveau dans la forêt pour rejoindre le **Foyard À Taiclet**.

3. Poursuivez le petit single en balcon vous permettant de voir les belvédères À Taiclet et des Prés Grillet (aller-retour de 20 mètres) qui dominent la vallée de la Saine.

4. À **Les Prés Grillet**, quitter la route forestière de Cornu pour emprunter un single qui passe devant la Grande Cheminée, curiosité géologie atypique, avant de rejoindre le poteau **Sapin Président** à côté du Plan d'eau des Perchettes. Rejoindre la route forestière de Cornu au poteau la **Grande Cheminée** après une belle ascension.

5. Depuis la **Grande Cheminée**, poursuivre sur un petit sentier jusqu'aux **Messageries** puis poursuivre jusqu'au hameau de **Cornu**.

6. Depuis **Cornu**, remonter une voie communale pour retrouver le haut du village et son camping du Bois Joli. À partir du poteau **Le Cornouiller**, le retour se fait par la petite route communale jusqu'au centre du village.

# Sur votre chemin...

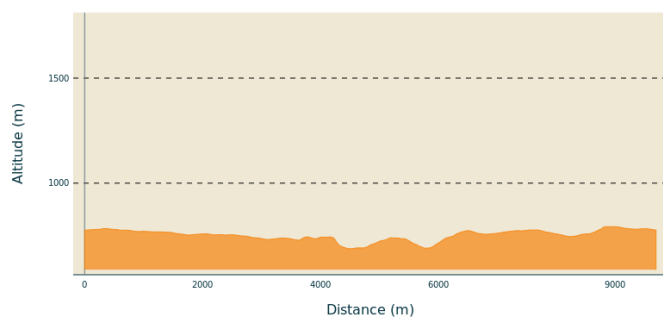


Mairie de Chaux-des-Crotenay (A)

Belvédère des Prés Grilllet (B)

# Toutes les infos pratiques

## Profil altimétrique



Altitude min 688 m  
Altitude max 793 m

## Accès routier

À 11 km au sud de Champagnole, par la N5 jusqu'au Pont de la Chaux puis par la D16.

## Parking conseillé

Parking au centre du village de Chaux-des-Crotenay

# Sur votre chemin...

---




## Mairie de Chaux-des-Crotenay (A)

Remarquable par son clocher, la mairie date de 1846. L'usage de la cloche, représentant la "voix" de la communauté, a aussi son pendant dans la vie civile. Le clocher républicain, sous la responsabilité du maire ou de l'instituteur, sonne l'appel des affouagistes, les conseils municipaux, les dangers d'un incendie...

Cependant les clochers républicains n'ont jamais réellement rivalisé avec ceux des églises, et ils étaient surtout présents lorsque l'église était trop éloignée du centre du village. (PNRHJ - Collection Patrimoine)

Crédit photo : PNRHJ - F. Jeanparis

---



## Belvédère des Prés Grillet (B)

À première vue, le paysage depuis ce belvédère aménagé offre surtout du vert.

Mais observez toutes ses teintes : à droite, les gorges sombres creusées par la Saine se déploient et débouchent sur une petite vallée plus tranquille, où la rivière se repose en serpentant à travers une zone humide, avant de rejoindre un petit village que l'on aperçoit à gauche : Syam, connu pour ses forges et la Villa Palladienne.

Crédit photo : PNRHJ - F. Jeanparis