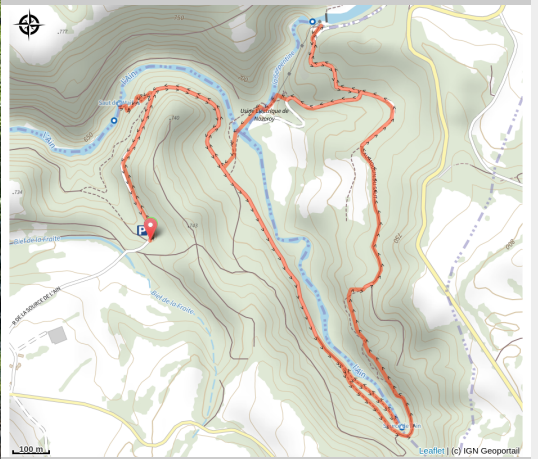


Sentier Interprétation - source de l'Ain - La boucle des passerelles

Champagnole Nozeroy Jura - Conte



Pont suspendu - Source de l'Ain (CC CNJ)

Infos pratiques

Pratique : Sentiers interprétés

Longueur : 5.9 km

Dénivelé positif : 168 m

Difficulté : Facile

Type : Boucle

Thèmes : Lacs, rivières et cascades

Itinéraire

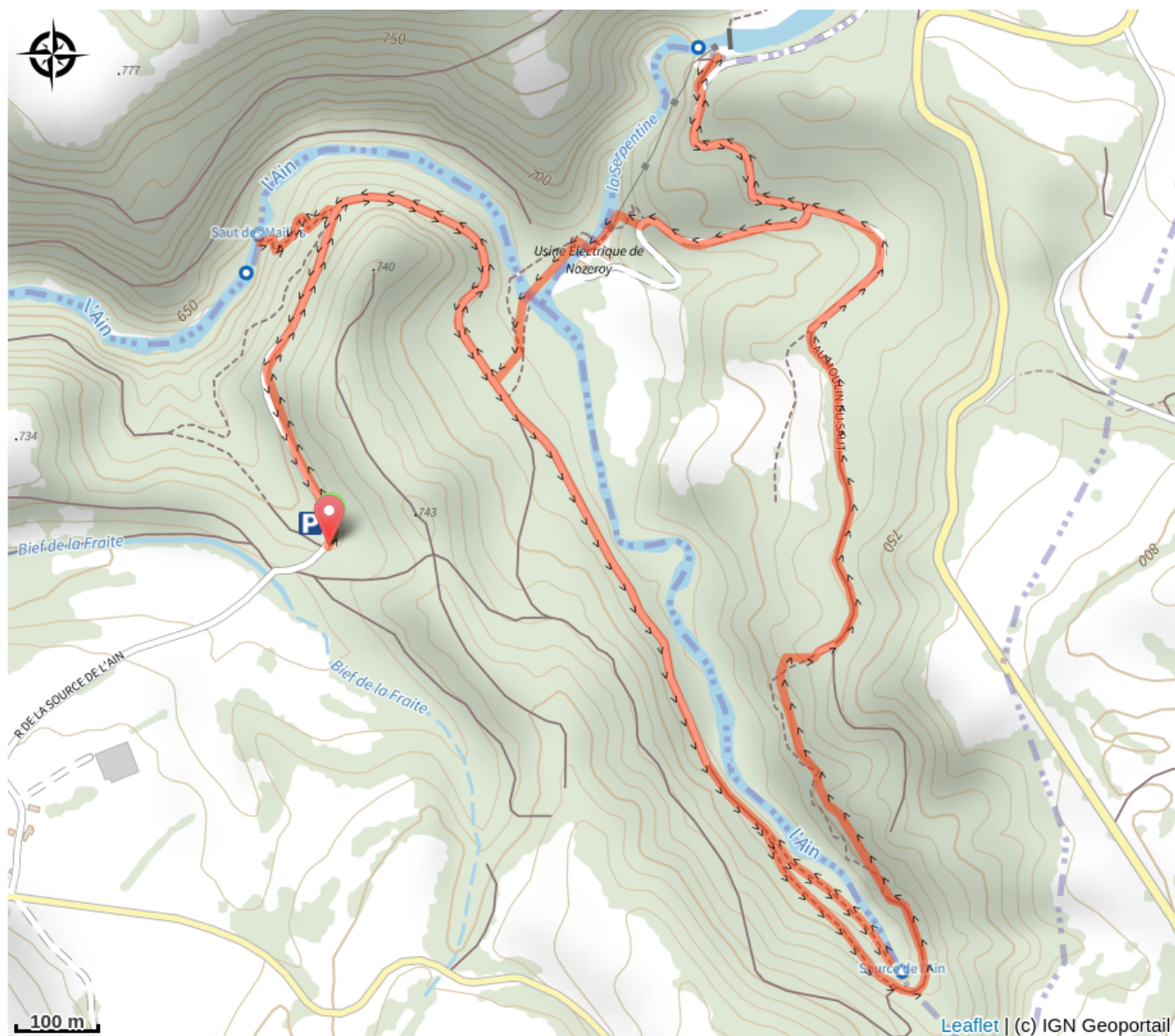
Départ : Parking source de l'Ain, Conte

Arrivée : Parking source de l'Ain, Conte

Balisage :  GRP®  PR®

Cet itinéraire vous permettra de voir de nombreuses curiosités. Le saut des Maillys, la source de l'Ain, le belvédère qui le surplombe, la cascade du Moulin du Saut, ainsi que deux passerelles dont une suspendue au dessus de l'Ain. La balisage à suivre est noir et orange.

Sur votre chemin...



Toutes les infos pratiques

Zones de sensibilité environnementale

Au cours de votre itinéraire, vous allez traverser des zones sensibles en rapport avec la présence d'une espèce ou d'un environnement spécifique. Dans ces zones, un comportement approprié permet de contribuer à leurs préservations. Pour plus d'information, des fiches sont disponibles pour chaque zone.

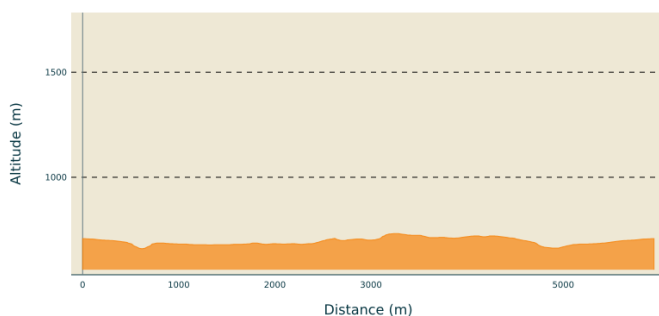
APPB Ecrevisse À Pattes Blanches Et Faune Patrimoniaire Associée (39)

Période de sensibilité : Janvier, Février, Mars, Avril, Mai, Juin, Juillet, Août, Septembre, Octobre, Novembre, Décembre

Contact : DREAL Bourgogne-Franche-Comté
Cité administrative VIOTTE
5 voie Gisèle Halimi - BP 31269
25005 BESANÇON CEDEX
Tél : 03 39 59 62 00

Cet arrêté permet d'une part de localiser les sites concernés et d'autre part, de réglementer, dans ces sites, certaines activités afin de préserver le biotope naturel de l'écrevisse à pattes blanches et de la faune patrimoniale associée.

Profil altimétrique



Altitude min 660 m
Altitude max 732 m