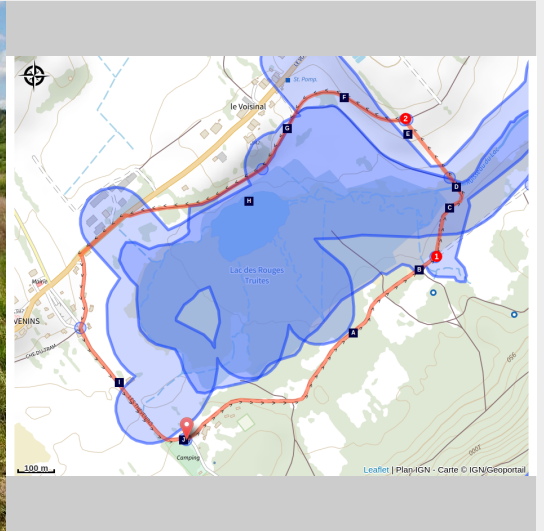


La tourbière -28V

Haut-Jura Grandvaux



Voici un parcours trail de mise en jambe, sans difficulté, à travers les paysages emblématiques du village Le Lac-des-Rouges-Truites, au paysage caractéristique du Haut-Jura.

A la découverte des lacs, forêts et tourbières du Haut-Jura : Après un départ sur chemin blanc, le parcours devient plus intimiste à travers des pâturages et un passage entre les arbres. La seconde moitié du parcours emprunte la voie du tram puis quelques centaines de mètres sur route goudronnée.

Infos pratiques

Pratique : Trail

Durée : 30 min

Longueur : 3.3 km

Dénivelé positif : 37 m

Difficulté : Facile

Type : Boucle

Thèmes : Lacs, rivières et cascades

Itinéraire

Départ : Domaine du Bugnon, 163 Les Thévenins

Arrivée : Domaine du Bugnon, 163 Les Thévenins

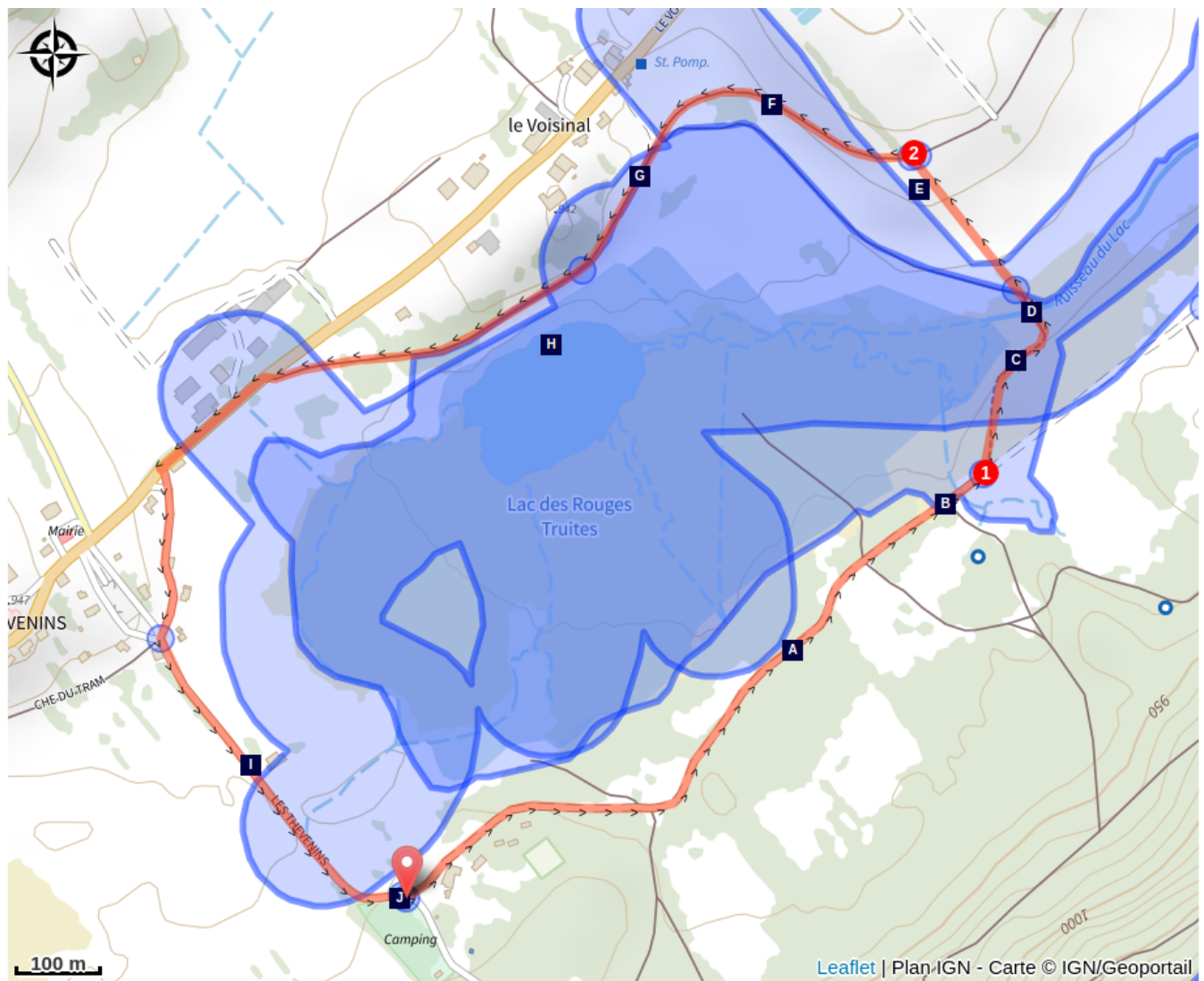
Balisage :  Trail

Au départ du **BUGNON**, commencer par le chemin blanc en direction du lac.

Suivre le balisage trail n°28 vert.

1. Au **Pont du Rquai**, emprunter la chicane sur votre gauche pour traverser la pâture, remonter entre les arbres et retrouver **la Voie du Tram**.
2. Prendre à gauche le chemin blanc menant à **La Gare** puis retourner au **BUGNON** par la route goudronnée.

Sur votre route...



La bécassine des marais (A)

La Buse variable (C)

La Roselière (E)

Prairie humide (G)

La forêt du Mont Noir (I)

L'histoire de nos forêts (B)

Le Canard colvert (D)

La voie du tram (F)

Le mystère des Rouges Truites (H)

Vue sur la tourbière du lac des
Rouges Truites (J)

Toutes les informations pratiques

Recommandations

Avant de partir, nous vous conseillons de lire la rubrique Conseils aux randonneurs, de vous équiper convenablement, de prendre de quoi vous ravitailler, de consulter la météo et de prendre un téléphone chargé. Dans tous les cas, ne surestimez pas vos forces.

Dans le Jura, les parcours trail empruntent des chemins et sentiers dans des propriétés privées qui peuvent également servir à d'autres activités. Merci de respecter les lieux en restant sur les sentiers balisés et en respectant les autres usagers (randonneurs, vététistes, cavaliers, mais aussi exploitants forestiers, vignerons, bergers...).

Le Jura est un département nature et sauvage, merci de respecter l'environnement dans lequel vous évoluez : Ne jetez aucun déchet, ne faites pas de feu, ne cueillez pas les fleurs sauvages. Respectez la tranquillité du bétail et de la faune sauvage en restant éloigné des troupeaux, en tenant votre chien en laisse et en refermant les barrières derrière vous. Renseignez-vous sur les zones de protection de biotope, réserves naturelles ou zones Natura 2000 dans lesquelles des restrictions sont applicables.

En cas de météo défavorable (vigilance météo orange ou rouge, vent important, forte pluie...), de travaux forestiers (abattage, débardage...), de travaux sur les sentiers (réfection de sentier, débroussaillage...) ou de zones de chasse en cours ou battue, pour votre sécurité, sachez renoncer et faire demi-tour.

En cas d'urgence, composez le 112 (numero d'urgence européen), 15 (samu) ou le 18 (pompier).

Zones de sensibilité environnementale

Au cours de votre itinéraire, vous allez traverser des zones sensibles en rapport avec la présence d'une espèce ou d'un environnement spécifique. Dans ces zones, un comportement approprié permet de contribuer à leurs préservations. Pour plus d'information, des fiches sont disponibles pour chaque zone.

Site RAMSAR Tourbières et lacs de la Montagne jurassienne

Période de sensibilité : Janvier, Février, Mars, Avril, Mai, Juin, Juillet, Août, Septembre, Octobre, Novembre, Décembre

Contact : Parc naturel régional du Haut-Jura
29 Le Village

39310 Lajoux
03 84 34 12 30
www.parc-haut-jura.fr/

Le site s'étend entre les villes de Pontarlier et Saint-Claude, dans le massif du Jura. Dénommé « Bassin du Dugeon » lorsqu'il fut inscrit en 2003, le site a été agrandi en 2021 pour passer de moins de 6000 hectares à plus de 12 000 ha. Il comprend maintenant de vastes tourbières emblématiques telles que celles du bassin du Dugeon, les vallées du haut Doubs et de l'Orbe et la vallée de Chapelle-des-Bois et Bellefontaine. Ses 18 lacs et 2000 ha de tourbières représentent environ 40 % de toute la zone tourbeuse du massif du Jura. Le substrat calcaire favorise la juxtaposition de tourbières alcalines et acides, ce qui, dans ces dimensions, est unique en France. Le site offre de nombreux habitats importants pour une diversité d'espèces protégées au niveau national ou international, des plantes et champignons aux libellules, papillons, poissons, oiseaux, amphibiens et reptiles. Les deux tiers de la population nationale de bécassines des marais (*Gallinago gallinago*) y nichent et le site est aussi une frayère importante pour le grand brochet (*Esox lucius*), le lavaret (*Coregonus lavaretus*), la truite lacustre (*Salmo trutta*) et l'écrevisse à pattes blanches (*Austropotamobius pallipes*). Les habitats tourbeux ont été, autrefois, profondément modifiés par l'exploitation de la tourbe, le développement forestier et les activités agricoles mais des mesures de restauration des tourbières ont été appliquées avec succès. Cependant, le site est encore très sensible aux sécheresses et à la pollution provenant des terres agricoles environnantes.

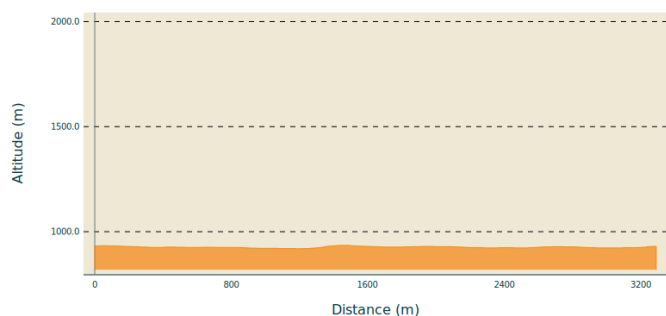
APPB Ecrevisse À Pattes Blanches Et Faune Patrimoniale Associée (39)

Période de sensibilité : Janvier, Février, Mars, Avril, Mai, Juin, Juillet, Août, Septembre, Octobre, Novembre, Décembre

Contact : DREAL Bourgogne-Franche-Comté
Cité administrative VIOTTE
5 voie Gisèle Halimi - BP 31269
25005 BESANÇON CEDEX
Tél : 03 39 59 62 00

Cet arrêté permet d'une part de localiser les sites concernés et d'autre part, de réglementer, dans ces sites, certaines activités afin de préserver le biotope naturel de l'écrevisse à pattes blanches et de la faune patrimoniale associée.

Profil altimétrique



Altitude min 919 m
Altitude max 935 m

Accès routier

Entre Saint-Laurent-en-Grandvaux et Foncine-le-bas, dans le village du Lac-des-Rouges-Truites, quitter la RD437 pour vous stationner devant le Domaine du Bugnon, hameau Les Thévenins.

Lieux de renseignement

Office de Tourisme Haut-Jura
Grandvaux
7 place Simone Veil, 39150 Saint-Laurent-en-Grandvaux
Tel : +33 (0)3 84 60 15 25
<http://www.haut-jura-grandvaux.com/fr/>



Sur votre route...



La bécassine des marais (A)

Bien qu'il soit possible d'observer plusieurs oiseaux d'eau dans ce secteur, la Bécassine des marais figure parmi les plus emblématiques. Cet oiseau migrateur apprécie les milieux humides où il peut se cacher et se nourrir. Son bec long et fin est doté d'une extrémité flexible qui lui permet de sentir ses proies dans l'eau ou la boue, près de la haute végétation du rivage. Cela lui permet de se nourrir majoritairement d'invertébrés. Aujourd'hui la Bécassine des marais est une des espèces nicheuses les plus rares et les plus menacées de France. Mais ici, une oreille attentive aura peut-être encore la chance d'entendre le «chevrotement», son émis en vol lors des parades nuptiales, au crépuscule des mois de printemps.
Crédit : Fabrice Croset



L'histoire de nos forêts (B)

Les forêts ont de tout temps été utilisées par l'homme pour la chasse, la cueillette, le chauffage, la construction... Ce fût Louis XIV qui instaura le Code forestier pour réguler l'exploitation des bois. Dans le Haut-Jura, les moines défricheurs ont d'abord façonné la forêt en la défrichant et l'exploitant, permettant ainsi l'installation de la population et le développement des vallées. Aujourd'hui, la forêt est exploitée mais a aussi pour but de préserver le paysage, de fixer les sols, en limitant leur érosion et les chutes de pierre.

LE COIN DES ENFANTS
L'ambiance sombre et mystérieuse de la forêt a inspiré de nombreux contes et histoires. Lesquels connais-tu? Les contes racontés aux enfants, comme le petit poucet, blanche-neige, le petit chaperon rouge. Mais aussi les grands romans du moyen âge, comme la légende du roi Arthur, le roman de renard, et des livres plus contemporains.



La Buse variable (C)

Parmi les rapaces présents sur le Mont-Noir, la buse variable est probablement le plus facile à observer. Son habitat est très varié. Le nid est construit sur un arbre, souvent dans les bois. Les prairies et les marais lui servent de terrain de chasse. Sa nourriture se compose majoritairement de petits mammifères, mais aussi de reptiles, batraciens, et insectes. Pour chasser, elle doit d'abord localiser ses proies: soit en faisant des cercles dans les airs jusqu'à une centaine de mètres au-dessus du sol, soit en restant de longs moments perchée à l'affût.

Crédit : Fabrice Croset



Le Canard colvert (D)

Bien que très connu, le canard colvert sait rester discret et se cacher entre les roseaux quand il le faut. Cet oiseau possède une excellente capacité d'adaptation, et est le spécialiste du décollage rapide s'il se sent menacé. Sa vitesse de pointe peut même atteindre les 80 Km/h ! Visible dans tous types de milieux humides, les roselières restent un endroit privilégié car elles fournissent un abri pour lui et sa famille. Généralement il se nourrit de graines et de plantes, mais il lui arrive de chasser des petits mollusques invertébrés à la surface de l'eau. A noter que mâles et femelles possèdent un plumage différent.

Crédit : Fabrice Croset



La Roselière (E)

Essentiellement composée d'une végétation haute, dominée, comme son nom l'indique, de roseaux, elle sert d'abri aux oiseaux et insectes, comme les canards et les libellules. Les roseaux morts sont souvent les principaux éléments constitutifs lors des formations des tourbières du Jura. C'est une plante très résistante, avec des racines profondes et qui s'acclimate facilement dans ces marais. Dans certaines conditions, les roseaux peuvent devenir «envahissants», et se propager sur la tourbière, «étouffant» les autres plantes plus basses. Les évolutions du climat et les pollutions atmosphériques semblent le favoriser.

Crédit : A.RULLIER



La voie du tram (F)

Ouverte en 1907, la voie du tram qui passait au Lac des Rouges Truites, et sur laquelle vous vous situez, reliait Clairvaux-les-Lacs à Foncine-le-Haut et desservait Saint-Laurent-en-Grandvaux.

Comme l'ensemble des voies de tram jurassienne, déficitaire et concurrencée par le développement des services d'autocars et de l'automobile, elle ferma en 1938.

Saurez-vous repéré l'ancienne gare du hameau des Thévenins à votre retour au Bugnon ?

Crédit : OT Grandvaux



Prairie humide (G)

La périphérie des tourbières est ici encore pâturée. Ces prairies humides, caractérisées par une présence importante d'eau dans le sol, sont également très riches pour la biodiversité. Certaines fleurs, comme par exemple la Primevère farineuse, s'y plaisent particulièrement. Ce sont aussi des zones de transition entre le reste de la vallée et la tourbière, le lac et la rivière. Elles filtrent l'eau dans le sol en éliminant les nitrates, ce qui limite la pollution des nappes phréatiques. Leur présence est donc essentielle pour le bon maintien d'une tourbière

Crédit : A.RULLIER



Le mystère des Rouges Truites (H)

La rumeur a donné naissance à quatre versions pour tenter d'expliquer l'origine du nom **Lac des Rouges Truites** :

- Poétique : chaque soir, lorsque le soleil se couche, les truites prennent la couleur pourpre de ses reflets sur le lac.
- Pratique : les truites y sont saumonées.
- Physique : l'eau contiendrait de l'oxyde de fer.
- Militaire : le lac aurait été le terrain d'une bataille sanglante.

Le lac s'endort chaque jour, emportant avec lui, comme une petite musique, le mystère de son nom. Peut-être à l'origine d'un air de Schubert ?

Crédit : A.RULLIER



La forêt du Mont Noir (I)

Avec ses 1873 hectares, le massif du Mont-Noir est l'une des plus grandes forêts jurassiennes. Elle est essentiellement constituée d'arbres aux feuillages sombres, tels que le Sapin, l'Épicéa et le Hêtre, d'où l'origine de son nom. Cerfs, sangliers et chevreuils y cohabitent avec le Lynx et le Grand Tétrás. L'exploitation du bois est une activité économique importante pour nos montagnes. La forêt accueille aussi des randonneurs qui effectuent de longues marches sur ses sentiers balisés. Partagez cet espace et restez prudents si vous croisez des exploitations forestières.
Crédit :



Vue sur la tourbière du lac des Rouges Truites (J)

Héritière des glaciers qui couvraient le Jura il y a dix mille ans ayant laissé des moraines aux fonds imperméables, une tourbière se forme lorsque ces fonds se remplissent d'eau stagnante, peuplés de végétaux résistants au froid. Le sol mouvant des tourbières est un épais tapis de sphaignes, sur lequel quelques plantes particulièrement adaptées peuvent croître (canneberge, linaigrette, andromède, drosera, pin à crochet...). L'intérêt biologique rend donc important la préservation de ces milieux fragiles.
Crédit : F. Jeanparis