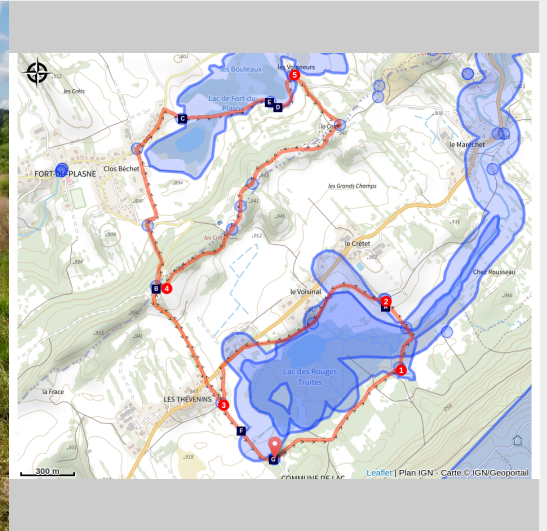


Les Crêts - 29V

Haut-Jura Grandvaux



Un parcours trail entre le Lac-des-Rouges-Truites et Fort-du-Plasne : 2 lacs, 2 tourbières, 2 villages voisins et jumeaux... pour un parcours trail dans le Haut-Jura varié et accessible à tous.

Principalement sur chemins blancs et à travers pâturages, cette double-boucle vous permet d'alterner tronçons très roulants et sentiers plus naturels, entre forêts, lacs et tourbières.

Infos pratiques

Pratique : Trail

Durée : 1 h

Longueur : 9.1 km

Dénivelé positif : 169 m

Difficulté : Facile

Type : Boucle

Thèmes : Lacs, rivières et cascades

Itinéraire

Départ : Domaine du Bugnon, 163 Les Thévenins, 39150 Lac-des-Rouges-Truites

Arrivée : Domaine du Bugnon, 163 Les Thévenins, 39150 Lac-des-Rouges-Truites

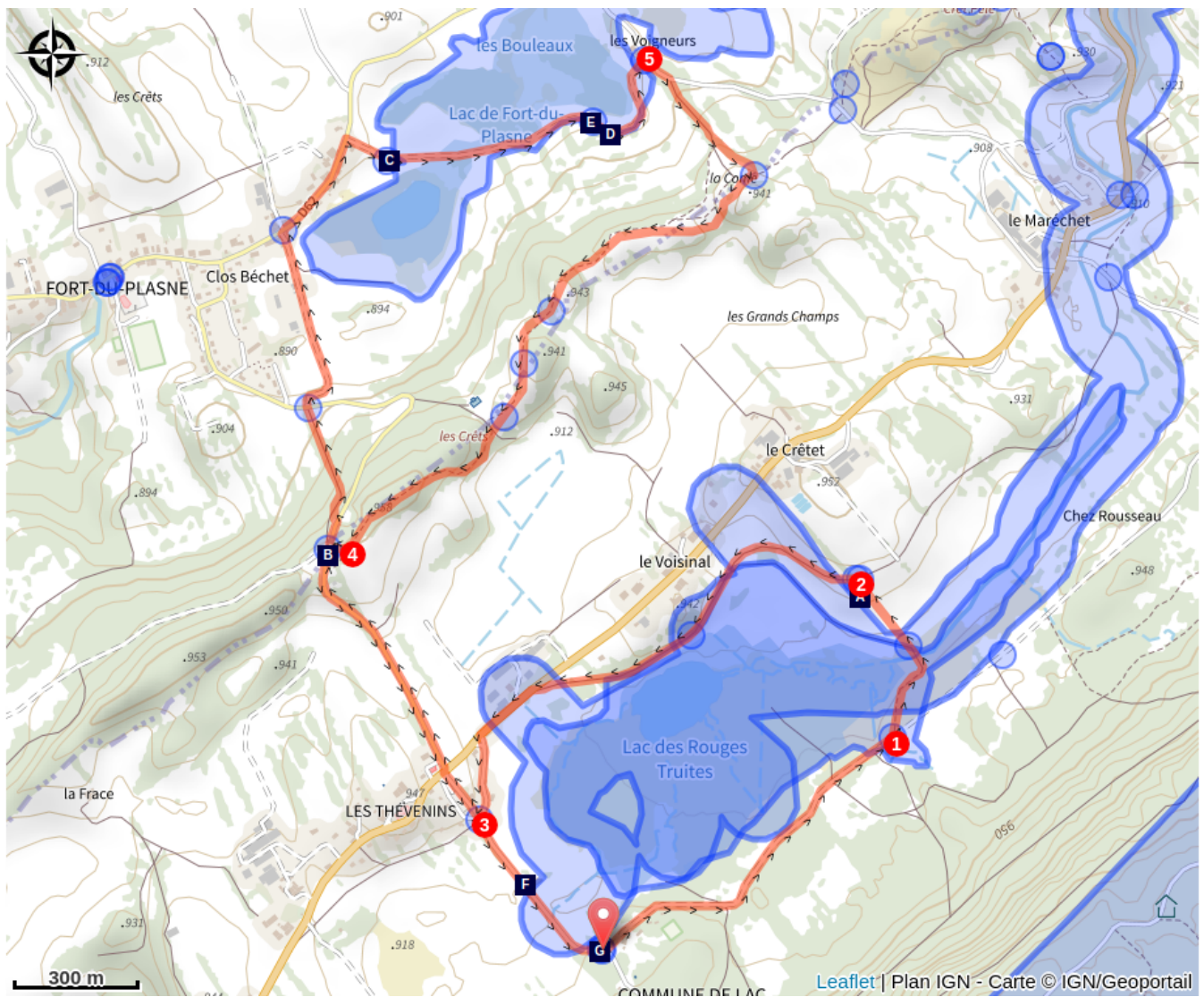
Balisage :  Trail

Au départ du **BUGNON**, commencer par le chemin blanc en direction du lac.

Suivre le balisage trail n° 29 vert.

1. Au **Pont du Rquai**, emprunter la chicane sur votre gauche pour traverser la pâture, remonter entre les arbres et retrouver **la Voie du Tram**.
2. Prendre à gauche le chemin blanc menant à **La Gare**.
3. Partir à droite en direction de **Le Crêt**, traverser prudemment la route départementale et rejoindre le lieu-dit **Le crêt**.
4. Descendre jusqu'à **la Fontaine Ronde** et remonter au nord du village pour laisser la route goudronnée et longer le lac de Fort-du-Plasne, juste avant **Les Voigneurs**.
5. Remonter sur les hauteurs jusqu'à **La Corne** et sinuer sur la crête séparant les deux villages. Au lieu-dit **Le Crêt**, retourner au point de départ **LE BUGNON**.

Sur votre route...



La Roselière (A)

La tourbière : un puits de carbone
(C)

Caractéristiques de la flore des
tourbières (E)

Vue sur la tourbière du lac des
Rouges Truites (G)

Le Milan royal (B)

La linaigrette (D)

La forêt du Mont Noir (F)

Toutes les informations pratiques

Recommandations

Avant de partir, nous vous conseillons de lire la rubrique Conseils aux randonneurs, de vous équiper convenablement, de prendre de quoi vous ravitailler, de consulter la météo et de prendre un téléphone chargé. Dans tous les cas, ne surestimez pas vos forces.

Dans le Jura, les parcours trail empruntent des chemins et sentiers dans des propriétés privées qui peuvent également servir à d'autres activités. Merci de respecter les lieux en restant sur les sentiers balisés et en respectant les autres usagers (randonneurs, vététistes, cavaliers, mais aussi exploitants forestiers, vignerons, bergers...).

Le Jura est un département nature et sauvage, merci de respecter l'environnement dans lequel vous évoluez : Ne jetez aucun débris, ne faites pas de feu, ne cueillez pas les fleurs sauvages. Respectez la tranquillité du bétail et de la faune sauvage en restant éloigné des troupeaux, en tenant votre chien en laisse et en refermant les barrières derrière vous. Renseignez-vous sur les zones de protection de biotope, réserves naturelles ou zones Natura 2000 dans lesquelles des restrictions sont applicables.

En cas de météo défavorable (vigilance météo orange ou rouge, vent important, forte pluie...), de travaux forestiers (abattage, débardage...), de travaux sur les sentiers (réfection de sentier, débroussaillage...) ou de zones de chasse en cours ou battue, pour votre sécurité, sachez renoncer et faire demi-tour.

En cas d'urgence, composez le 112 (numero d'urgence européen), 15 (samu) ou le 18 (pompier).

Zones de sensibilité environnementale

Au cours de votre itinéraire, vous allez traverser des zones sensibles en rapport avec la présence d'une espèce ou d'un environnement spécifique. Dans ces zones, un comportement approprié permet de contribuer à leurs préservations. Pour plus d'information, des fiches sont disponibles pour chaque zone.

Site RAMSAR Tourbières et lacs de la Montagne jurassienne

Période de sensibilité : Janvier, Février, Mars, Avril, Mai, Juin, Juillet, Août, Septembre, Octobre, Novembre, Décembre

Contact : Parc naturel régional du Haut-Jura
29 Le Village

39310 Lajoux
03 84 34 12 30
www.parc-haut-jura.fr/

Le site s'étend entre les villes de Pontarlier et Saint-Claude, dans le massif du Jura. Dénommé « Bassin du Dugeon » lorsqu'il fut inscrit en 2003, le site a été agrandi en 2021 pour passer de moins de 6000 hectares à plus de 12 000 ha. Il comprend maintenant de vastes tourbières emblématiques telles que celles du bassin du Dugeon, les vallées du haut Doubs et de l'Orbe et la vallée de Chapelle-des-Bois et Bellefontaine. Ses 18 lacs et 2000 ha de tourbières représentent environ 40 % de toute la zone tourbeuse du massif du Jura. Le substrat calcaire favorise la juxtaposition de tourbières alcalines et acides, ce qui, dans ces dimensions, est unique en France. Le site offre de nombreux habitats importants pour une diversité d'espèces protégées au niveau national ou international, des plantes et champignons aux libellules, papillons, poissons, oiseaux, amphibiens et reptiles. Les deux tiers de la population nationale de bécassines des marais (*Gallinago gallinago*) y nichent et le site est aussi une frayère importante pour le grand brochet (*Esox lucius*), le lavaret (*Coregonus lavaretus*), la truite lacustre (*Salmo trutta*) et l'écrevisse à pattes blanches (*Austropotamobius pallipes*). Les habitats tourbeux ont été, autrefois, profondément modifiés par l'exploitation de la tourbe, le développement forestier et les activités agricoles mais des mesures de restauration des tourbières ont été appliquées avec succès. Cependant, le site est encore très sensible aux sécheresses et à la pollution provenant des terres agricoles environnantes.

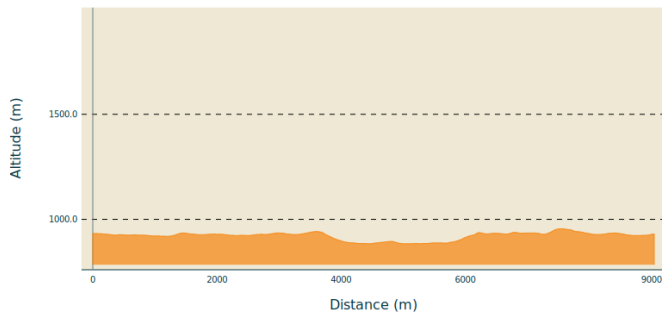
APPB Ecrevisse À Pattes Blanches Et Faune Patrimoniale Associée (39)

Période de sensibilité : Janvier, Février, Mars, Avril, Mai, Juin, Juillet, Août, Septembre, Octobre, Novembre, Décembre

Contact : DREAL Bourgogne-Franche-Comté
Cité administrative VIOTTE
5 voie Gisèle Halimi - BP 31269
25005 BESANÇON CEDEX
Tél : 03 39 59 62 00

Cet arrêté permet d'une part de localiser les sites concernés et d'autre part, de réglementer, dans ces sites, certaines activités afin de préserver le biotope naturel de l'écrevisse à pattes blanches et de la faune patrimoniale associée.

Profil altimétrique



Accès routier

Entre Saint-Laurent-en-Grandvaux et Foncine-le-bas, dans le village du Lac-des-Rouges-Truites, quitter la RD437 pour vous stationner devant le Domaine du Bugnon, hameau Les Thévenins.

Parking conseillé

Domaine du Bugnon, Les Thévenins, 39150 Lac-des-Rouges-Truites

Lieux de renseignement

Office de Tourisme Haut-Jura
Grandvaux
7 place Simone Veil, 39150 Saint-Laurent-en-Grandvaux
Tel : +33 (0)3 84 60 15 25
<http://www.haut-jura-grandvaux.com/fr/>



Sur votre route...



La Roselière (A)

Essentiellement composée d'une végétation haute, dominée, comme son nom l'indique, de roseaux, elle sert d'abri aux oiseaux et insectes, comme les canards et les libellules. Les roseaux morts sont souvent les principaux éléments constitutifs lors des formations des tourbières du Jura. C'est une plante très résistante, avec des racines profondes et qui s'acclimate facilement dans ces marais. Dans certaines conditions, les roseaux peuvent devenir «envahissants», et se propager sur la tourbière, «étouffant» les autres plantes plus basses. Les évolutions du climat et les pollutions atmosphériques semblent le favoriser.

Crédit : A.RULLIER



Le Milan royal (B)

Ce rapace se reconnaît très facilement par sa longue queue échancrée. Grâce à son envergure imposante, cet oiseau s'avère être un formidable planeur. Il cherche sa nourriture en vol. Opportuniste, il observe attentivement le sol pour y trouver rongeurs, lézards ou autre carcasse d'animaux morts. Les petites proies (insectes, lombrics ou reptiles) peuvent être chassés en marchant dans les prairies. Vous apercevrez ainsi souvent le Milan royal au-dessus des prairies fraîchement fauchées.

Crédit : Fabrice Croset



La tourbière : un puits de carbone (C)

La prise de conscience de la nécessité de protéger les tourbières est récente. Ces milieux fragiles jouent un rôle important dans le maintien de la qualité de l'eau et permettent de lutter naturellement contre les effets de la sécheresse et du changement climatique. En effet, les plantes captent le dioxyde de carbone (CO₂) de l'air par la photosynthèse pour former leurs tissus: feuilles, tronc, tiges etc. À leur mort, elles sont dégradées par les micro-organismes des sols et restituent le carbone à l'atmosphère. Mais dans une tourbière la présence de l'eau empêche les organismes décomposeurs de travailler, ce qui piège le carbone dans la tourbe. Les tourbières ne représentent que 3% de la surface des terres émergées, mais stockent 30 % du carbone des sols terrestres!

Crédit : Nina Verjus - PNRHJ



La linaigrette (D)

La linaigrette, sorte de coton-tige au plumeau blanc, se repère facilement dans les tourbières. Ses racines longues d'un mètre lui permettent de stocker des réserves nutritives, car le sol est très pauvre en minéraux. C'est une plante adaptée à un climat boréal (froid). Elle était répandue dans toute l'Europe il y a quelques milliers d'années. Puis le climat s'est réchauffé; elle n'a survécu que dans les pays scandinaves et dans les tourbières, où aucune autre n'est capable de lui disputer sa place.

Crédit : Pierre Levisse - PNRHJ



Caractéristiques de la flore des tourbières (E)

Les espèces vivant dans les tourbières se sont adaptées à l'omniprésence de l'eau, aux faibles ressources nutritives, à la composition chimique du sol, qui, dans les régions calcaires, peut être acide ou basique et à un climat plutôt froid.

Crédit : Nina Verjus - PNRHJ



La forêt du Mont Noir (F)

Avec ses 1873 hectares, le massif du Mont-Noir est l'une des plus grandes forêts jurassiennes. Elle est essentiellement constituée d'arbres aux feuillages sombres, tels que le Sapin, l'Épicéa et le Hêtre, d'où l'origine de son nom. Cerfs, sangliers et chevreuils y cohabitent avec le Lynx et le Grand Tétrás. L'exploitation du bois est une activité économique importante pour nos montagnes. La forêt accueille aussi des randonneurs qui effectuent de longues marches sur ses sentiers balisés. Partagez cet espace et restez prudents si vous croisez des exploitations forestières.

Crédit :



Vue sur la tourbière du lac des Rouges Truites (G)

Héritière des glaciers qui couvraient le Jura il y a dix mille ans ayant laissé des moraines aux fonds imperméables, une tourbière se forme lorsque ces fonds se remplissent d'eau stagnante, peuplés de végétaux résistants au froid. Le sol mouvant des tourbières est un épais tapis de sphaignes, sur lequel quelques plantes particulièrement adaptées peuvent croître (canneberge, linaigrette, andromède, drosera, pin à crochet...). L'intérêt biologique rend donc important la préservation de ces milieux fragiles.

Crédit : F. Jeanparis