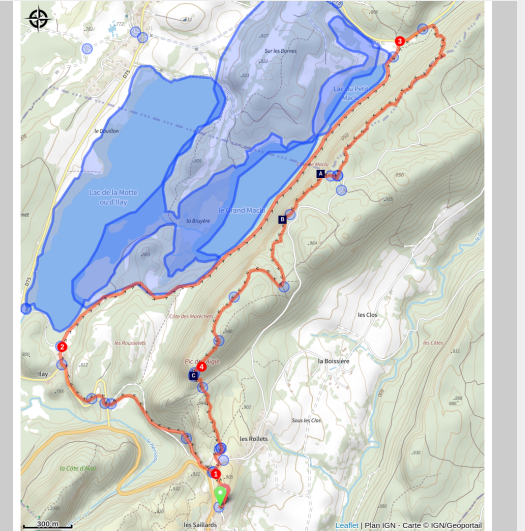


Pic et belvédères - 25V

Haut-Jura Grandvaux



Site naturel emblématique du Jura, l'ensemble Pic de l'Aigle - belvédère des 4 lacs est un lieu de pratique trail très prisé. A vos chaussures !

Ce parcours trail en boucle, vous procurera la satisfaction de la variété des terrains, allée à la beauté des paysages.

Infos pratiques

Pratique : Trail

Durée : 1 h 30

Longueur : 9.8 km

Dénivelé positif : 330 m

Difficulté : Facile

Type : Boucle

Thèmes : Lacs, rivières et cascades, Paysages

Itinéraire

Départ : Parkings du Pic, La Chaux-du-Dombief

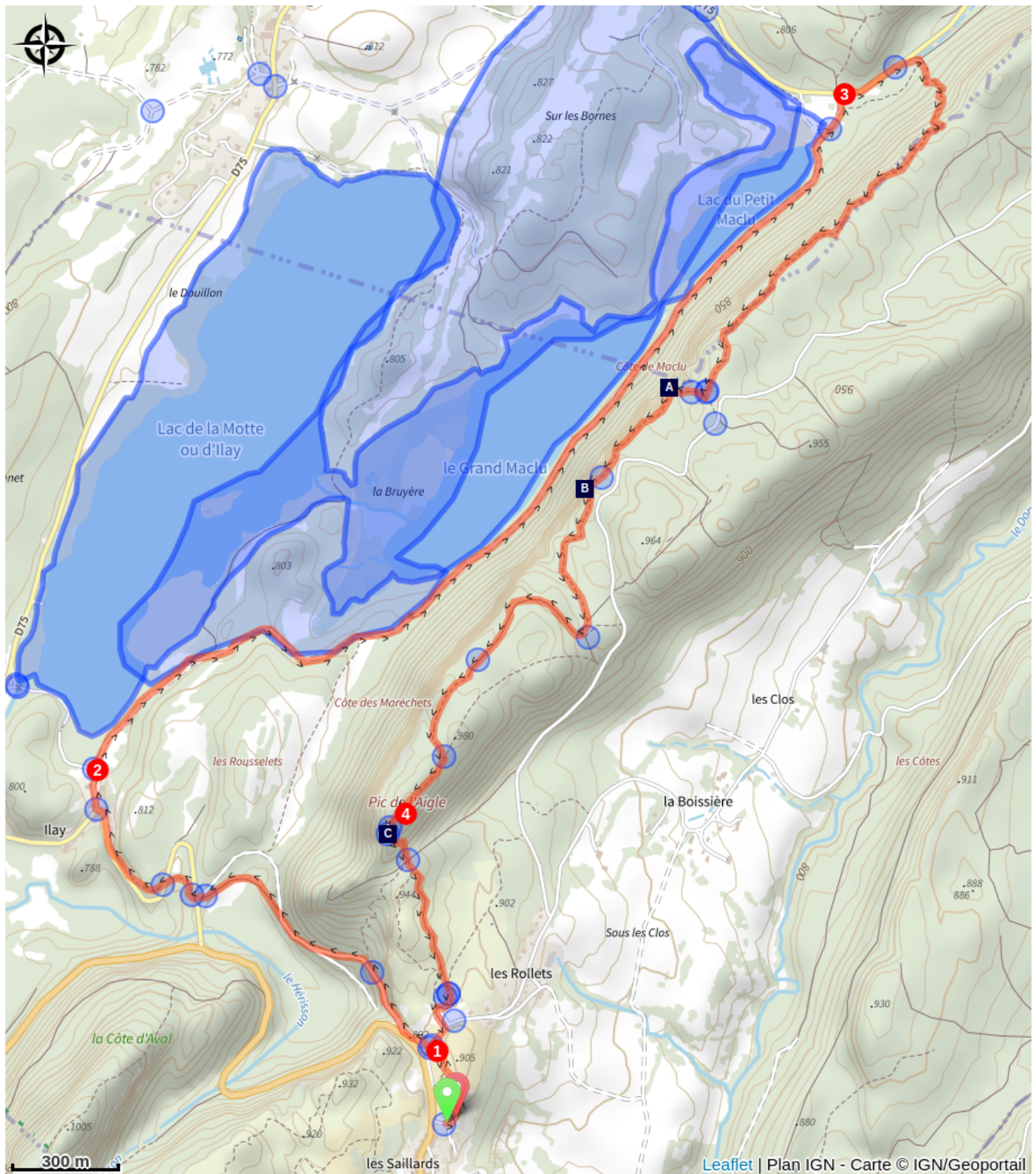
Arrivée : Parkings du Pic, La Chaux-du-Dombief

Balisage :  Trail

Au départ du **Parking du Pic P1**, le parcours prend la direction du pic de l'Aigle. Suivre le balisage trail n°25 vert.

1. A l'arrivée sur la route communale, traverser prudemment pour emprunter le sentier dominant la RD 437 et suivre le balisage pédestre et trail jusqu'à **Les Rousselets** puis le **Chemin des Lacs**.
2. Partir sur le chemin carrossable pour longer les lacs jusqu'au bout du **LAC DU PETIT MACLU**.
3. Poursuivre dans la même direction jusqu'au pied de la **Côte du Maclu** où l'ascension commence pour atteindre le **BELVEDERE DES 4 LACS**, le **Belvédère des 3 lacs** puis le **PIC DE L'AIGLE**.
4. Retrouver le point de départ en suivant la direction des **Parkings du pic**.

Sur votre route...



Belvédère des Quatre Lacs (A)
Belvédère du pic de l'Aigle (C)

Belvédère des Trois Lacs (B)

Toutes les informations pratiques

Zones de sensibilité environnementale

Au cours de votre itinéraire, vous allez traverser des zones sensibles en rapport avec la présence d'une espèce ou d'un environnement spécifique. Dans ces zones, un comportement approprié permet de contribuer à leurs préservations. Pour plus d'information, des fiches sont disponibles pour chaque zone.

Zone de tranquillité de la vie sauvage des 4 Lacs

Période de sensibilité : Avril, Mai, Juin, Juillet, Août, Septembre

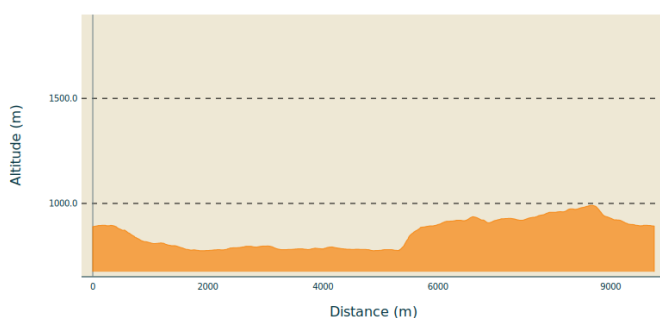
Contact : **Parc naturel régional du Haut-Jura**

29 Le Village
39310 Lajoux
03 84 34 12 30
www.parc-haut-jura.fr/

Le périmètre de la zone de tranquillité est concerté (Parc, CEN, Communes, Syndicat de gestion du Lac d'Ilay), et non réglementaire. Pour la tranquillité de la faune et de la flore du secteur concerné, entre les lacs d'Ilay, du Grand Maclu et du Petit Maclu, il est demandé de ne pas pénétrer la zone de mi avril à mi septembre. Elle inclut les interdictions valables sur l'ensemble des 4 Lacs (arrêtés municipaux et préfectoral) :

- Pas de camping/bivouac sauvages
- Pas de feu
- Pas de baignade
- Pas d'activité nautiques (paddle, bouée, kayak, etc.) ; seuls les pêcheurs ont le droit de naviguer
- Pas de nuisances sonores

Profil altimétrique



Altitude min 775 m
Altitude max 991 m

Transports

Ligne 309 Lons-le-Saunier / Morez, arrêt Chaux-du-Dombief.

Accès routier

Dans le village de La Chaux-du-Dombief, quitter la route départementale pour se stationner sur un des parkings du Pic de l'Aigle.

Parking conseillé

Parkings du Pic P1, La Chaux-du-Dombief

Lieux de renseignement

Office de Tourisme Haut-Jura
Grandvaux
7 place Simone Veil, 39150 Saint-Laurent-en-Grandvaux
Tel : +33 (0)3 84 60 15 25
<http://www.haut-jura-grandvaux.com/fr/>



Sur votre route...



Belvédère des Quatre Lacs (A)

Le belvédère des 4 lacs offre une vue globale sur la vallée des lacs, relique de la dernière glaciation: Narlay, Ilay, le Petit et le Grand Maclu. Connaissez-vous la légende du lac de Narlay? Il recouvre, dit-on, l'emplacement d'un village englouti par les eaux. Un soir de Noël, en vain, une fée implora l'asile pour la nuit auprès de tous les habitants, mais seul le plus pauvre d'entre eux lui offrit un refuge. De colère, le lendemain, la fée noya le village entier, à l'exception de la demeure de son hôte située à l'extrémité du lac. Le nouveau village de Narlay se reconstitua autour de la maison épargnée, mais tous les ans à Noël, le coq du village englouti chante les douze coups de minuit.

Crédit : OT Grandvaux



Belvédère des Trois Lacs (B)

Les couleurs de «lagon» de ces lacs viennent de la formation d'une «beine de craie» sur leur pourtour. Les eaux peu profondes des rives se réchauffent plus rapidement. Phénomène chimique, l'eau «chaude» est moins capable de dissoudre le CO₂. Le phytoplancton, plus abondant, «consomme» le CO₂ dissout par la photosynthèse. L'acidité de l'eau diminue très légèrement. Ces deux facteurs cumulés, font que la calcite «précipite» pour former ces «bouesblanches», chargés de craie.

Crédit : OT Grandvaux



Belvédère du pic de l'Aigle (C)

«Un escalier confortable avec main courante et quelques marches taillées dans la roche vous permet de culminer à 990m. S'ouvre un large panorama, bien décrit par la table d'orientation. Le Haut-Jura vous apparaît dans son épaisseur, avec les lignes de crêtes successives de sa forêt, jusqu'aux rondeurs dénudées des monts Jura. Au-delà, le Mont Blanc s'invite par le col de la Givrine. Côté combe d'Ain, les reliefs lointains du Mâconnais moutonnent dans un flou bleuté.» Marc Forestier (Édition Dakota; Que Faire dans le Parc naturel régional du Haut-Jura)

Crédit : OT Grandvaux
