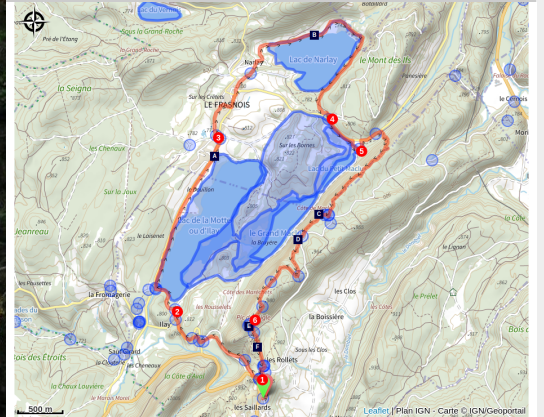


# Autour des lacs - 26B

Haut-Jura Grandvaux



Un parcours trail incontournable à travers l'un des plus beaux sites naturels du Jura : émerveillement garanti.

Parcours trail en boucle proposant en alternance des sentiers étroits avec dénivelé, des passages plus roulants, et surtout de beaux points de vue à savourer tout au long du parcours.

## Infos pratiques

Pratique : Trail

Durée : 1 h 30

Longueur : 13.6 km

Dénivelé positif : 373 m

Difficulté : Moyen

Type : Boucle

Thèmes : Lacs, rivières et cascades, Paysages

# Itinéraire

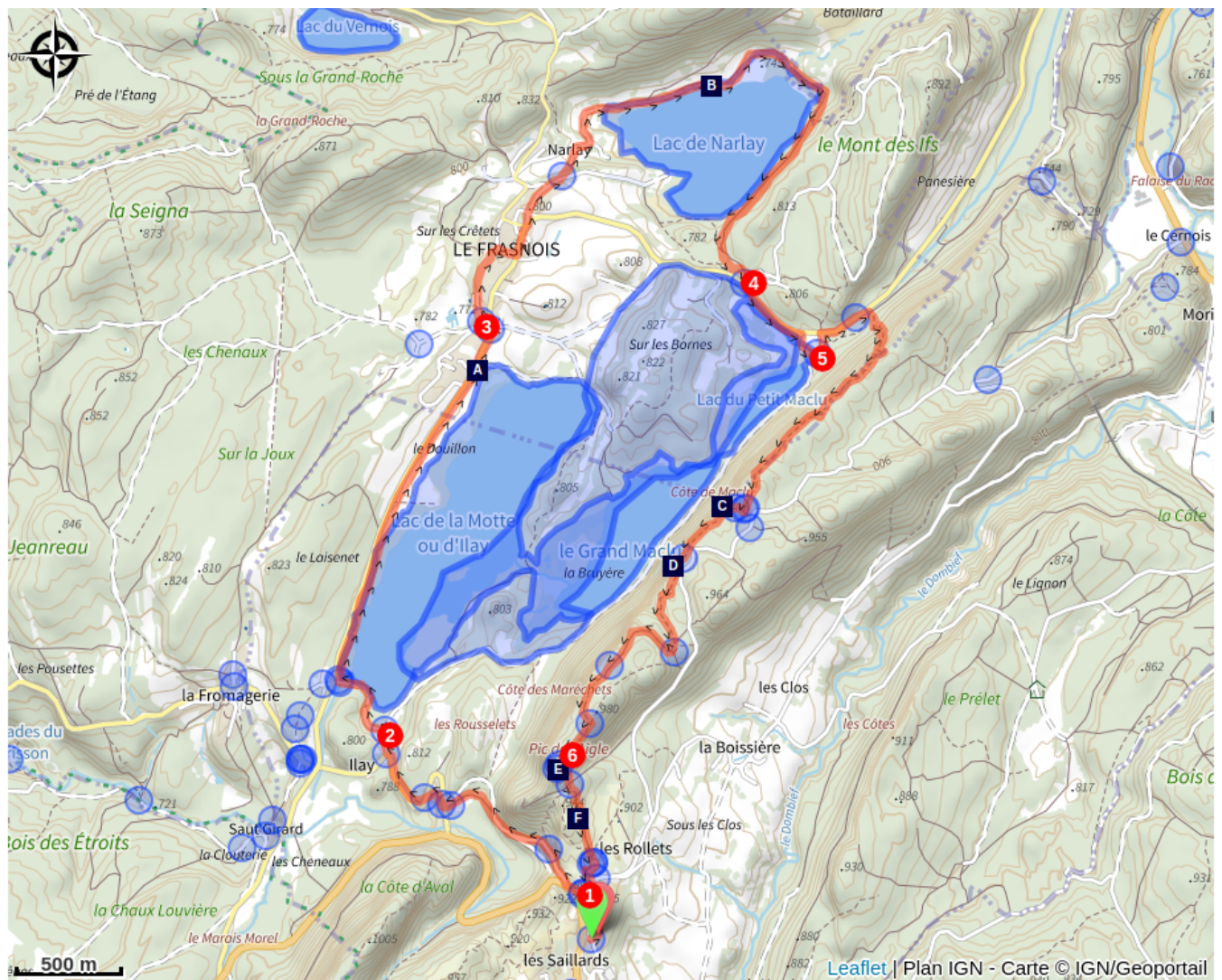
Départ : Parkings du Pic, La Chaux-du-Dombief

Arrivée : Parkings du Pic, La Chaux-du-Dombief

Au départ du Parking du Pic P1, le parcours prend la direction du pic de l'Aigle. Suivre le balisage trail n°25 vert.

1. A l'arrivée sur la route communale, traverser prudemment pour emprunter le sentier dominant la RD 437 et suivre le balisage pédestre et trail jusqu'à **Les Rousselets** puis le **Chemin des Lacs**.
2. Atteindre le sud du **Lac d'Illay**, puis le longer sur la longueur en remontant jusqu'au **Chemin des Bornes et LE FRASNOIS**.
3. Traverser les quelques hameaux et **VERS NARLAY**, continuer le lac jusqu'au **Mont des Ifs**
4. Traverser prudemment la route départementale et la longer jusqu'au **LAC DU PETIT MACLU**.
5. Rejoindre le pied de la **Côte du Maclu** où l'ascension commence en direction du **BELVEDERE DES 4 LACS, Belvédère des 3 lacs, PIC DE L'AIGLE**.
6. Retrouver les points de départ en suivant la direction des **Parkings du pic**.

# Sur votre route...



Illy et l'eau potable (A)  
Belvédère des Quatre Lacs (C)  
Belvédère du pic de l'Aigle (E)

Le Lac de Narlay (B)  
Belvédère des Trois Lacs (D)  
Les pelouses sèches (F)

# Toutes les informations pratiques

## **Recommandations**

Avant de partir, nous vous conseillons de lire la rubrique Conseils aux randonneurs, de vous équiper convenablement, de prendre de quoi vous ravitailler, de consulter la météo et de prendre un téléphone chargé. Dans tous les cas, ne surestimez pas vos forces.

Dans le Jura, les parcours trail empruntent des chemins et sentiers dans des propriétés privées qui peuvent également servir à d'autres activités. Merci de respecter les lieux en restant sur les sentiers balisés et en respectant les autres usagers (randonneurs, vététistes, cavaliers, mais aussi exploitants forestiers, vignerons, bergers...).

Le Jura est un département nature et sauvage, merci de respecter l'environnement dans lequel vous évoluez : Ne jetez aucun déchet, ne faites pas de feu, ne cueillez pas les fleurs sauvages. Respectez la tranquillité du bétail et de la faune sauvage en restant éloigné des troupeaux, en tenant votre chien en laisse et en refermant les barrières derrière vous. Renseignez-vous sur les zones de protection de biotope, réserves naturelles ou zones Natura 2000 dans lesquelles des restrictions sont applicables.

En cas de météo défavorable (vigilance météo orange ou rouge, vent important, forte pluie...), de travaux forestiers (abattage, débardage...), de travaux sur les sentiers (réfection de sentier, débroussaillage...) ou de zones de chasse en cours ou battue, pour votre sécurité, sachez renoncer et faire demi-tour.

En cas d'urgence, composez le 112 (numero d'urgence européen), 15 (samu) ou le 18 (pompier).

## **Zones de sensibilité environnementale**

Au cours de votre itinéraire, vous allez traverser des zones sensibles en rapport avec la présence d'une espèce ou d'un environnement spécifique. Dans ces zones, un comportement approprié permet de contribuer à leurs préservations. Pour plus d'information, des fiches sont disponibles pour chaque zone.

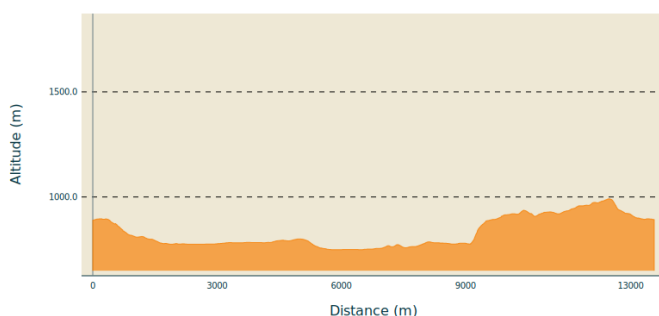
### **Site RAMSAR Tourbières et lacs de la Montagne jurassienne**

Période de sensibilité : Janvier, Février, Mars, Avril, Mai, Juin, Juillet, Août, Septembre, Octobre, Novembre, Décembre

Contact : Parc naturel régional du Haut-Jura  
29 Le Village  
39310 Lajoux  
03 84 34 12 30  
[www.parc-haut-jura.fr/](http://www.parc-haut-jura.fr/)

Le site s'étend entre les villes de Pontarlier et Saint-Claude, dans le massif du Jura. Dénommé « Bassin du Dugeon » lorsqu'il fut inscrit en 2003, le site a été agrandi en 2021 pour passer de moins de 6000 hectares à plus de 12 000 ha. Il comprend maintenant de vastes tourbières emblématiques telles que celles du bassin du Dugeon, les vallées du haut Doubs et de l'Orbe et la vallée de Chapelle-des-Bois et Bellefontaine. Ses 18 lacs et 2000 ha de tourbières représentent environ 40 % de toute la zone tourbeuse du massif du Jura. Le substrat calcaire favorise la juxtaposition de tourbières alcalines et acides, ce qui, dans ces dimensions, est unique en France. Le site offre de nombreux habitats importants pour une diversité d'espèces protégées au niveau national ou international, des plantes et champignons aux libellules, papillons, poissons, oiseaux, amphibiens et reptiles. Les deux tiers de la population nationale de bécassines des marais (*Gallinago gallinago*) y nichent et le site est aussi une frayère importante pour le grand brochet (*Esox lucius*), le lavaret (*Coregonus lavaretus*), la truite lacustre (*Salmo trutta*) et l'écrevisse à pattes blanches (*Austropotamobius pallipes*). Les habitats tourbeux ont été, autrefois, profondément modifiés par l'exploitation de la tourbe, le développement forestier et les activités agricoles mais des mesures de restauration des tourbières ont été appliquées avec succès. Cependant, le site est encore très sensible aux sécheresses et à la pollution provenant des terres agricoles environnantes.

## Profil altimétrique



Altitude min 749 m  
Altitude max 991 m

## Transports

Ligne 309 Lons-le-Saunier / Morez, arrêt Chaux-du-Dombief.

## Accès routier

Depuis Saint-Laurent-en-Grandvaux prendre la D678 en direction de la Chaux-du-Dombief. Traverser le village et rejoindre les parkings du Pic.

## Parking conseillé

Parkings du Pic P1, La Chaux-du-Dombief

**i Lieux de renseignement**

Office de Tourisme Haut-Jura  
Grandvaux  
7 place Simone Veil, 39150 Saint-  
Laurent-en-Grandvaux  
Tel : +33 (0)3 84 60 15 25  
[http://www.haut-jura-grandvaux.com/  
fr/](http://www.haut-jura-grandvaux.com/fr/)



# Sur votre route...

---



## Ilay et l'eau potable (A)

Le lac du petit Maclu et le lac d'Ilay alimentent en eau potable 10 communes, dont celle du Frasnois. Un prélèvement annuel d'environ 67000 m<sup>3</sup> est ainsi réalisé. Les lacs du plateau du Frasnois sont d'origine naturelle. Les glaciers qui recouvraient le Jura il y a 20000 ans ont «raboté» le sol et créé des dépressions nécessaires à leur formation. Les dépôts marneux et morainiques, matériaux déposés lors du passage des glaciers, sont imperméables et permettent la retenue de l'eau. Pour préserver au mieux la qualité de l'eau, un arrêté préfectoral interdit notamment l'usage de moteurs thermiques.  
Crédit :

---



## Le Lac de Narlay (B)

Entouré de deux massifs forestiers, Sur les Agrailles au nord, et le Mont des Ifs sur sa frange est, le lac de Narlay est une sorte de grand entonnoir de 40 mètres de profondeur, ce qui en fait le plus profond des lacs jurassiens naturels.

Alimenté par une série de petites émergences, ses eaux se perdent par un exutoire souterrain et alimentent le lac de Chalain situé à 7,5 km à vol d'oiseau.  
Crédit : OT Grandvaux

---



## Belvédère des Quatre Lacs (C)

Le belvédère des 4 lacs offre une vue globale sur la vallée des lacs, relique de la dernière glaciation: Narlay, Ilay, le Petit et le Grand Maclu. Connaissez-vous la légende du lac de Narlay? Il recouvre, dit-on, l'emplacement d'un village englouti par les eaux. Un soir de Noël, en vain, une fée implora l'asile pour la nuit auprès de tous les habitants, mais seul le plus pauvre d'entre eux lui offrit un refuge. De colère, le lendemain, la fée noya le village entier, à l'exception de la demeure de son hôte située à l'extrémité du lac. Le nouveau village de Narlay se reconstitua autour de la maison épargnée, mais tous les ans à Noël, le coq du village englouti chante les douze coups de minuit.  
Crédit : OT Grandvaux



## Belvédère des Trois Lacs (D)

Les couleurs de «lagon» de ces lacs viennent de la formation d'une «beine de craie» sur leur pourtour. Les eaux peu profondes des rives se réchauffent plus rapidement. Phénomène chimique, l'eau «chaude» est moins capable de dissoudre le CO<sub>2</sub>. Le phytoplancton, plus abondant, «consomme» le CO<sub>2</sub> dissout par la photosynthèse. L'acidité de l'eau diminue très légèrement. Ces deux facteurs cumulés, font que la calcite «précipite» pour former ces «bouesblanches», chargés de craie.

Crédit : OT Grandvaux

---



## Belvédère du pic de l'Aigle (E)

«Un escalier confortable avec main courante et quelques marches taillées dans la roche vous permet de culminer à 990m. S'ouvre un large panorama, bien décrit par la table d'orientation. Le Haut-Jura vous apparaît dans son épaisseur, avec les lignes de crêtes successives de sa forêt, jusqu'aux rondeurs dénudées des monts Jura. Au-delà, le Mont Blanc s'invite par le col de la Givrine. Côté combe d'Ain, les reliefs lointains du Mâconnais moutonnent dans un flou bleuté.» Marc Forestier (Édition Dakota; Que Faire dans le Parc naturel régional du Haut-Jura)

Crédit : OT Grandvaux

---



## Les pelouses sèches (F)

Le chemin qui monte au pic traverse un temps des végétations clairsemées appelées pelouses sèches. C'est le lieu d'expression d'une diversité végétale propre aux dalles et pierriers calcaires. Outre diverses orchidées, la succession des floraisons de petites plantes est remarquable tout comme la diversité des arbustes tel l'Amélanchier, l'Épine-vinette ou l'Alisier de Mougeot. Le Pic est le point privilégié d'observation du Grand corbeau ou encore du Faucon pèlerin. Ces deux espèces nichent sur les falaises proches.

Crédit : Pierre Levisse - PNRHJ