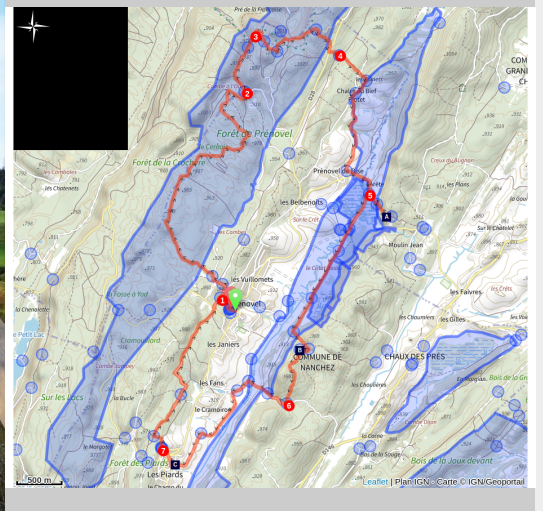


# Tournée des belvédères -22 B

Haut-Jura Grandvaux



(B.LEROY)



Vous souhaitez découvrir une boucle trail dans le Haut-Jura, alternant sentiers forestiers, chemins plus large et belvédères ? La Tournée des belvédères à Nanchez vous attend.

Après une mise en jambe forestière sur sentiers et chemins carrossable, le parcours s'ouvre à de plus larges perspectives et un paysage plus ouvert, avec accès rapide à 2 belvédères et une tourbière.

## Infos pratiques

Pratique : Trail

Durée : 2 h

Longueur : 17.2 km

Dénivelé positif : 490 m

Difficulté : Moyen

Type : Boucle

Thèmes : Forêt

# Itinéraire

Départ : Village vacances Le Duchet, Prénovel, Nanchez

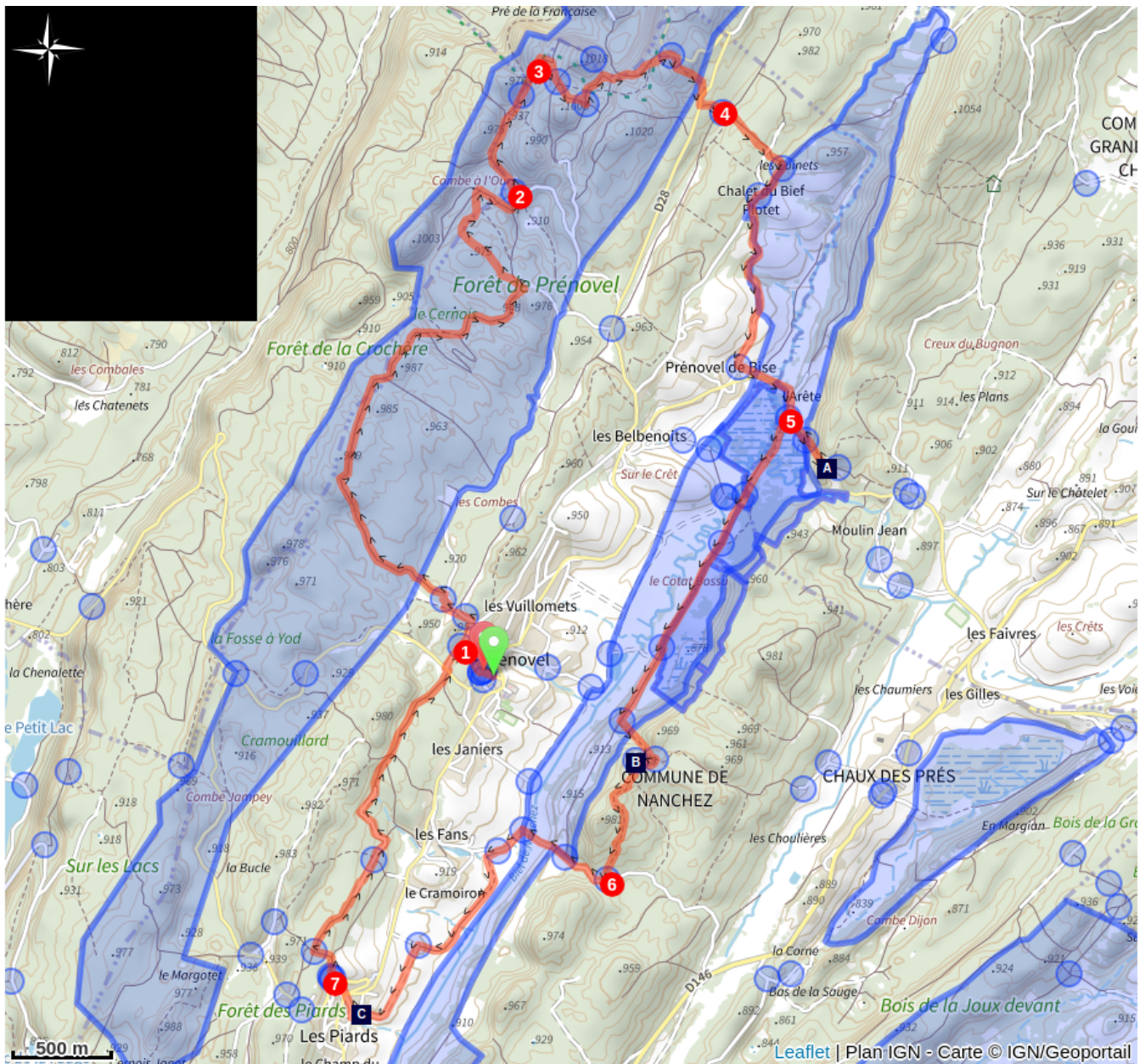
Arrivée : Village vacances Le Duchet, Prénovel, Nanchez

Balisage :  Trail

Au départ de **PRENOVEL**, passer entre le chalet de départ des itinéraires et la table de pique-nique en direction de **Les Rochats**. Suivre le balisage trail n°22 bleu.

1. Emprunter la route forestière à droite jusqu'à la clairière et le virage en tête d'épingle. Quitter ensuite la RF de la Vie des Tours pour poursuivre en forêt jusqu'au **Chemin de l'Orka**.
2. Se diriger sur le chemin à votre gauche pour une découverte surprenante du **Trou de Roche Cave**.
3. Après avoir admiré la vue, il est temps de retrouver **Les Briolets** et le **Col de Joux**. Du même côté de la route, on retrouve rapidement un sentier plus étroit débouchant sur la route forestière que l'on emprunte quelques dizaines de mètres avant de partir à gauche pour atteindre l'intersection **La Corne au boeuf**.
4. Poursuivre en forêt pour rejoindre **Les Cuinets**. La vue est plus ouverte à partir du **Chalet du bief plotet** d'où le chemin carrossable permet de retrouver **PRENOVEL DE BISE** et **Le Pontet**.
5. Le **BELV SUR LE FORT** mérite l'aller-retour ! La boucle continue sur un platelage surélevé jusqu'à **La croisée des biefs, LA TOURBIERE** et **Le Cotat Bossu**. Bifurquer **Sous Duchet** pour atteindre les hauteurs du **Bois du Duchet**, et au **BELVEDERE DU DUCHET** continuer en direction de la route de **La Faicle**.
6. Descendre sur la droite pour passer L'Arête puis le Pont de l'Arête. A **Cramoiron**, traverser le pré de fauche pour déboucher sous la chapelle du hameau **LES PIARDS**.
7. Retrouver le point de départ en passant par **Les Huit Fourches** et **La Brire**.

# Sur votre route...



Belvédère Sur le Fort (A)  
Chapelle des Piards (C)

Belvédère du Duchet (B)

# Toutes les informations pratiques

## Zones de sensibilité environnementale

Au cours de votre itinéraire, vous allez traverser des zones sensibles en rapport avec la présence d'une espèce ou d'un environnement spécifique. Dans ces zones, un comportement approprié permet de contribuer à leurs préservations. Pour plus d'information, des fiches sont disponibles pour chaque zone.

### Site RAMSAR Tourbières et lacs de la Montagne jurassienne

Période de sensibilité : Janvier, Février, Mars, Avril, Mai, Juin, Juillet, Août, Septembre, Octobre, Novembre, Décembre

Contact : Parc naturel régional du Haut-Jura  
29 Le Village  
39310 Lajoux  
03 84 34 12 30  
[www.parc-haut-jura.fr/](http://www.parc-haut-jura.fr/)

Le site s'étend entre les villes de Pontarlier et Saint-Claude, dans le massif du Jura. Dénommé « Bassin du Dugeon » lorsqu'il fut inscrit en 2003, le site a été agrandi en 2021 pour passer de moins de 6000 hectares à plus de 12 000 ha. Il comprend maintenant de vastes tourbières emblématiques telles que celles du bassin du Dugeon, les vallées du haut Doubs et de l'Orbe et la vallée de Chapelle-des-Bois et Bellefontaine. Ses 18 lacs et 2000 ha de tourbières représentent environ 40 % de toute la zone tourbeuse du massif du Jura. Le substrat calcaire favorise la juxtaposition de tourbières alcalines et acides, ce qui, dans ces dimensions, est unique en France. Le site offre de nombreux habitats importants pour une diversité d'espèces protégées au niveau national ou international, des plantes et champignons aux libellules, papillons, poissons, oiseaux, amphibiens et reptiles. Les deux tiers de la population nationale de bécassines des marais (*Gallinago gallinago*) y nichent et le site est aussi une frayère importante pour le grand brochet (*Esox lucius*), le lavaret (*Coregonus lavaretus*), la truite lacustre (*Salmo trutta*) et l'écrevisse à pattes blanches (*Austropotamobius pallipes*). Les habitats tourbeux ont été, autrefois, profondément modifiés par l'exploitation de la tourbe, le développement forestier et les activités agricoles mais des mesures de restauration des tourbières ont été appliquées avec succès. Cependant, le site est encore très sensible aux sécheresses et à la pollution provenant des terres agricoles environnantes.

### RNR des tourbières du Bief du Nanchez

Période de sensibilité : Janvier, Février, Mars, Avril, Mai, Juin, Juillet, Août, Septembre, Octobre, Novembre, Décembre

Contact : Conservateur : Laurane Palancon [l.palancon@parc-haut-jura.fr](mailto:l.palancon@parc-haut-jura.fr) Parc Naturel Régional du Haut-Jura 29 le village 39310 LAJOUX 03 84 34 12 30

La Réserve naturelle régionale des Tourbières du Bief du Nanchez représente 49 hectares et toute une mosaïque paysagère (milieux prairiaux, forestiers et tourbeux). Situé au fond de la Combe du Nanchez, le complexe tourbeux est traversé par les

cours d'eau du Nanchez et de Trémontagne. Inscrit au site Ramsar « Tourbières et lac de la montagne jurassienne », il constitue un ensemble caractéristique des tourbières du Haut-Jura.

- > L'accès, la circulation et le stationnement des véhicules et engins, motorisés ou non motorisés, sont interdits sur le territoire de la Réserve Naturelle,
- > Les chiens et animaux domestiques doivent être tenus en laisse à l'intérieur de la Réserve Naturelle. La circulation et le stationnement des chiens et animaux domestiques sont strictement interdits en dehors des sentiers balisés et voies réservées à cet effet,
- > Sur l'ensemble de la Réserve Naturelle, le bivouac, le campement sous tente, dans un véhicule ou sous tout autre abri est interdit,
- > Sur l'ensemble de la Réserve Naturelle, toute cueillette est interdite,
- > La pratique des activités sportives ou de loisirs est interdite en dehors des itinéraires autorisés à la circulation et au stationnement des personnes.
- > Les manifestations sportives ou de loisirs sont interdites sur l'ensemble du territoire de la Réserve Naturelle. Toutefois, des dérogations peuvent être accordées par le (la) Président(e) du Conseil régional après avis du Comité Consultatif et du Conseil Scientifique Régional du Patrimoine Naturel.

## **Grand tétras**

Période de sensibilité : Janvier, Février, Mars, Avril, Mai, Juin, Décembre

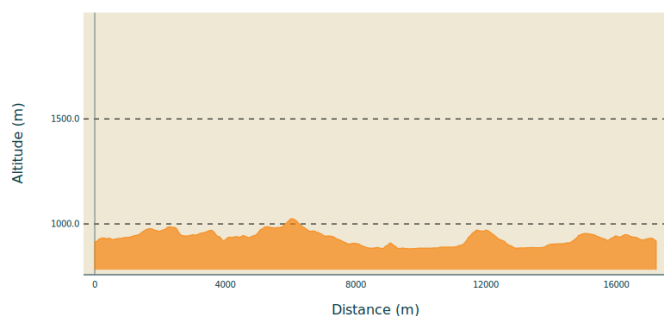
Contact : Parc naturel régional du Haut-Jura  
29 Le Village  
39310 Lajoux  
03 84 34 12 30  
[www.parc-haut-jura.fr](http://www.parc-haut-jura.fr)

Le Grand Tétrás est une espèce emblématique des forêts de montagnes françaises. Son apparence et son comportement font de lui un oiseau très atypique. Pouvoir l'observer relève d'un vrai défi, tant cet oiseau est discret, mais s'avère être un souvenir mémorable.

En hiver, son activité est réduite au minimum. Il passe la quasi-totalité de la journée perché dans un arbre et consomme uniquement des aiguilles de sapin. Une nourriture très peu énergétique. Cette période est critique pour sa survie. Un oiseau subissant un dérangement régulier va puiser dans ses maigres réserves et finir par en subir les conséquences. Sa sensibilité à la prédation aura augmenté, ou bien il dépérira simplement à cause du manque d'énergie. Une autre période critique prend place du printemps au début de l'été avec la couvaison. Si la poule est surprise plusieurs fois, elle va abandonner le nid et laisser ses poussins seuls, sans protection. La survie des jeunes étant déjà très faible naturellement, ce phénomène accentue, d'autant plus, ce risque de mortalité chez les jeunes oiseaux.

Les pratiques qui peuvent avoir une interaction avec le Grand tétras en période de nidification sont principalement les pratiques sportives terrestres comme la randonnée, le ski, le VTT.

## Profil altimétrique



Altitude min 882 m  
Altitude max 1025 m

## Accès routier

Dans le village de Nanchez, suivre la direction de Prénovel et se stationner à proximité de l'église.

## Parking conseillé

Mairie annexe ou Eglise de Prénovel à Nanchez.

## Lieux de renseignement

Office de Tourisme Haut-Jura  
Grandvaux  
7 place Simone Veil, 39150 Saint-Laurent-en-Grandvaux  
Tel : +33 (0)3 84 60 15 25  
<http://www.haut-jura-grandvaux.com/fr/>



# Sur votre route...

---




## Belvédère Sur le Fort (A)

Déjà porté sur la carte de 1835 sous le vocable « La Roche du Fort», le belvédère, défriché il y a quelques années, s'ouvre sur la Combe d'Anchey (Prénoyel-Les Piards), le Bief de Nanchez et la tourbière. Au sud-est, se dévoile la Haute-Chaîne du Jura de la Dôle au Reculet.

Au pied du Belvédère, plusieurs entonnoirs, dont l'un est très visible à proximité de la route, forment des trop-pleins lors des crues. Lorsque les scieries situées à l'aval fonctionnaient, les usiniers tentaient de les boucher afin de conserver assez d'eau pour leurs roues hydrauliques. Quel que soit son débit, le bief se perd dans le karst derrière le hameau de Chaux-des-Prés. Ses eaux rejaillissent 27 km plus loin, dans la vallée de la Bienne.

Crédit : B.LEROY

---



## Belvédère du Duchet (B)

Perché à 971 m sur l'anticlinal du Bois de la Joux, il domine la Combe d'Anchey ou Combe de Prénoyel-Les Piards. Pour les géologues, il s'agit d'une véritable combe: creusée dans un mont par l'érosion. La douceur des pentes est due à l'action du glacier qui a déposé des moraines. Cette combe est aujourd'hui exploitées en prairies de fauche. Le Bief de Nanchez, ou Bief d'Anchey, qui serpente au pied du belvédère, a retrouvé ses méandres depuis 2016, ce qui freine l'écoulement des crues au bénéfice de la biodiversité et des rivières en aval. Vous découvrez du nord au sud différents hameaux : Prénoyel de Bise, les Belbenoîts, les Janiers (avec l'église), Les Fans et Les Berrods. Au Sud, on distingue le village des Piards, aux maisons beaucoup plus groupées.

Crédit : M.VOULOT



## Chapelle des Piards (C)

Faites une pause dans votre parcours pour découvrir la chapelle des Piards en contrebas du village : regardez, admirez. Ici, plus de 500 ans d'histoire défilent devant vous! Érigée en 1484, la chapelle Saint-Rémi des Piards témoigne, de la manière la plus authentique qui soit, du temps durant lequel des colons suisses sont venus défricher la combe d'Anchez. Son clocher abrite d'ailleurs la plus ancienne cloche en activité dans le diocèse de Saint-Claude, bénie le 4 décembre 1488. Le point pratique Autrefois les voies de communications pour assister aux offices pouvaient être complexes en raison des chemins difficiles d'accès. Aujourd'hui, il est possible de visiter la chapelle tous les vendredis soirs : RDV à 18h sur place. En attendant, écartez-vous du chemin pour découvrir ce monument.