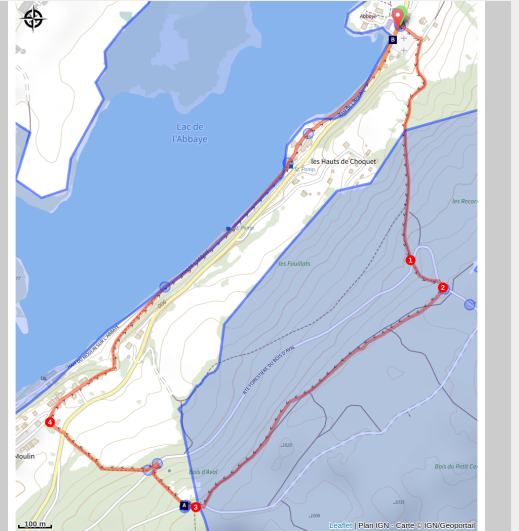


Le Belvédère du Moulin - 23V

Haut-Jura Grandvaux



No photo



Parcours trail court et accessible avec de jolis paysages typiques du Haut-Jura : lac, forêt, pâtures...

Après un départ un peu challengeant, l'itinéraire vous permet de récupérer puis d'apprécier la beauté des paysages par un retour très tranquille en bord de lac.

Infos pratiques

Pratique : Trail

Durée : 30 min

Longueur : 4.5 km

Dénivelé positif : 161 m

Difficulté : Facile

Type : Boucle

Itinéraire

Départ : L'Abbaye-en-Grandvaux, Grande-Rivière Château

Arrivée : L'Abbaye-en-Grandvaux, Grande-Rivière Château

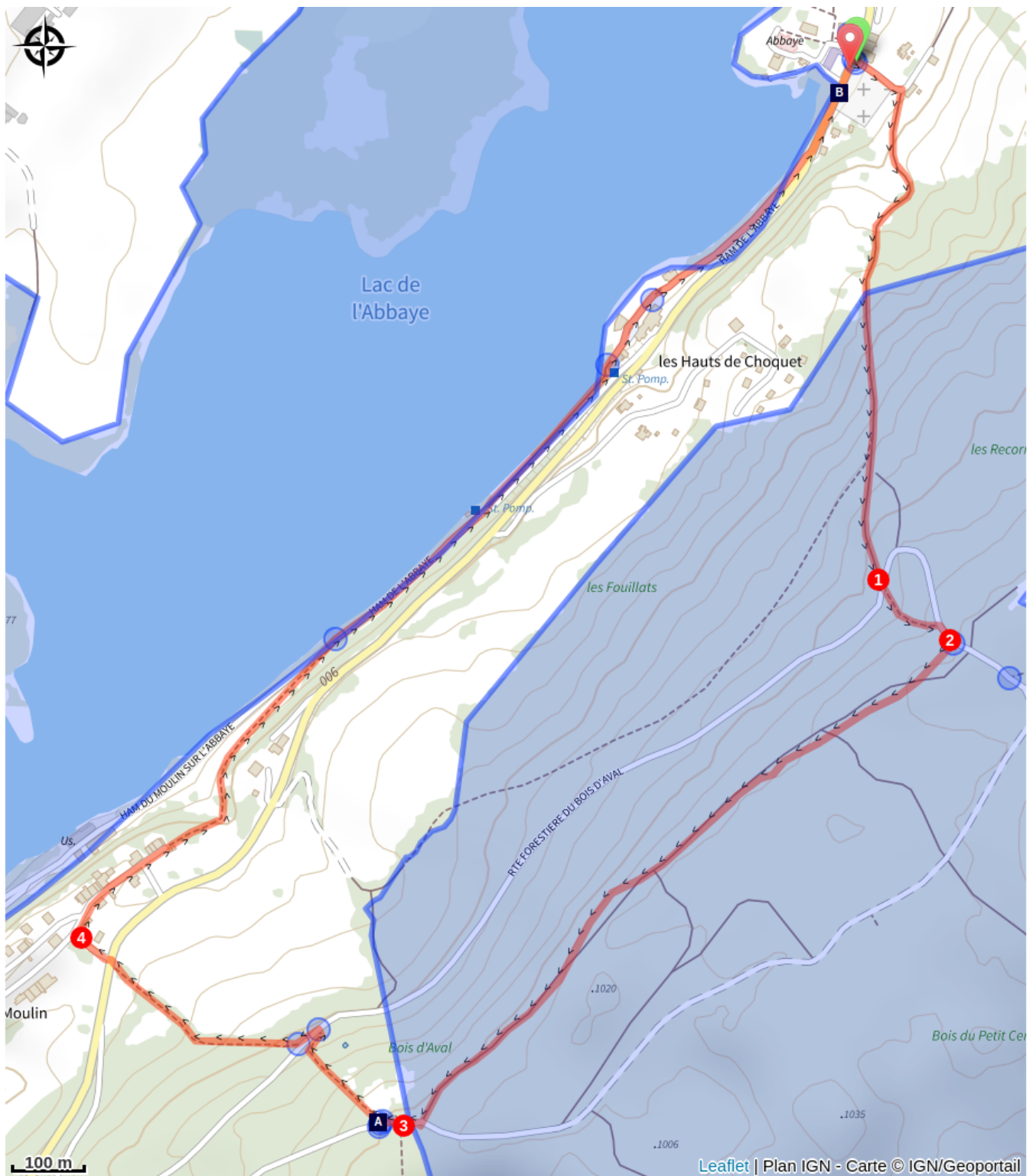
Le départ de l'itinéraire se trouve à l'angle du cimetière de **L'ABBAYE-EN-GRANDVAUX**.

Suivre le balisage trail n°23 vert.

Longer le cimetière puis emprunter sur la droite, le portillon métallique permettant de pénétrer dans la pâture.

1. Après une montée un peu raide, traverser prudemment la route forestière avant d'arriver au lieu-dit **Les Cornes**.
2. Continuer sur la droite, par un ancien chemin de débardage, relativement plat, jusqu'au **BELVEDERE DU MOULIN**.
3. Se diriger vers le lac de l'Abbaye en longeant la haie dans la pâture sous le belvédère. Traverser prudemment la route du bois d'aval et la RD 437 avant le hameau Sur le Moulin.
4. Traverser le hameau pour atteindre le sentier permettant de rejoindre La Madone et retourner à **L'ABBAYE EN GRANDVAUX** en suivant le balisage en bord de lac.

Sur votre route...



Belvédère du Moulin (A)

Site et église de l'Abbaye (B)

Toutes les informations pratiques

Zones de sensibilité environnementale

Au cours de votre itinéraire, vous allez traverser des zones sensibles en rapport avec la présence d'une espèce ou d'un environnement spécifique. Dans ces zones, un comportement approprié permet de contribuer à leurs préservations. Pour plus d'information, des fiches sont disponibles pour chaque zone.

Site RAMSAR Tourbières et lacs de la Montagne jurassienne

Période de sensibilité : Janvier, Février, Mars, Avril, Mai, Juin, Juillet, Août, Septembre, Octobre, Novembre, Décembre

Contact : Parc naturel régional du Haut-Jura
29 Le Village
39310 Lajoux
03 84 34 12 30
www.parc-haut-jura.fr/

Le site s'étend entre les villes de Pontarlier et Saint-Claude, dans le massif du Jura. Dénommé « Bassin du Dugeon » lorsqu'il fut inscrit en 2003, le site a été agrandi en 2021 pour passer de moins de 6000 hectares à plus de 12 000 ha. Il comprend maintenant de vastes tourbières emblématiques telles que celles du bassin du Dugeon, les vallées du haut Doubs et de l'Orbe et la vallée de Chapelle-des-Bois et Bellefontaine. Ses 18 lacs et 2000 ha de tourbières représentent environ 40 % de toute la zone tourbeuse du massif du Jura. Le substrat calcaire favorise la juxtaposition de tourbières alcalines et acides, ce qui, dans ces dimensions, est unique en France. Le site offre de nombreux habitats importants pour une diversité d'espèces protégées au niveau national ou international, des plantes et champignons aux libellules, papillons, poissons, oiseaux, amphibiens et reptiles. Les deux tiers de la population nationale de bécassines des marais (*Gallinago gallinago*) y nichent et le site est aussi une frayère importante pour le grand brochet (*Esox lucius*), le lavaret (*Coregonus lavaretus*), la truite lacustre (*Salmo trutta*) et l'écrevisse à pattes blanches (*Austropotamobius pallipes*). Les habitats tourbeux ont été, autrefois, profondément modifiés par l'exploitation de la tourbe, le développement forestier et les activités agricoles mais des mesures de restauration des tourbières ont été appliquées avec succès. Cependant, le site est encore très sensible aux sécheresses et à la pollution provenant des terres agricoles environnantes.

Grand tétras

Période de sensibilité : Janvier, Février, Mars, Avril, Mai, Juin, Décembre

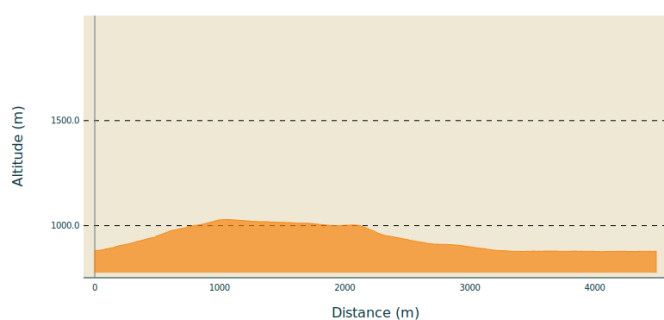
Contact : Parc naturel régional du Haut-Jura
29 Le Village
39310 Lajoux
03 84 34 12 30
www.parc-haut-jura.fr

Le Grand Tétrás est une espèce emblématique des forêts de montagnes françaises. Son apparence et son comportement font de lui un oiseau très atypique. Pouvoir l'observer relève d'un vrai défi, tant cet oiseau est discret, mais s'avère être un souvenir mémorable.

En hiver, son activité est réduite au minimum. Il passe la quasi-totalité de la journée perché dans un arbre et consomme uniquement des aiguilles de sapin. Une nourriture très peu énergétique. Cette période est critique pour sa survie. Un oiseau subissant un dérangement régulier va puiser dans ses maigres réserves et finir par en subir les conséquences. Sa sensibilité à la prédation aura augmenté, ou bien il dépérira simplement à cause du manque d'énergie. Une autre période critique prend place du printemps au début de l'été avec la couvaison. Si la poule est surprise plusieurs fois, elle va abandonner le nid et laisser ses poussins seuls, sans protection. La survie des jeunes étant déjà très faible naturellement, ce phénomène accentué, d'autant plus, ce risque de mortalité chez les jeunes oiseaux.

Les pratiques qui peuvent avoir une interaction avec le Grand tétras en période de nidification sont principalement les pratiques sportives terrestres comme la randonnée, le ski, le VTT.

Profil altimétrique



Altitude min 876 m
Altitude max 1030 m

Accès routier

Sur la route départementale 437 entre Saint-Laurent-en-Grandvaux et Saint-Claude, dans le hameau de l'Abbaye-en-Grandvaux, se stationner sur un des deux parkings.

Sur votre route...

Belvédère du Moulin (A)

Le belvédère du Moulin, en bordure de val, offre une vue d'ensemble sur la presque totalité du lac de l'Abbaye. Vous pourrez appréhender l'évolution du paysage autour du lac au fil des siècles (panneau d'interprétation).



Site et église de l'Abbaye (B)

On attribue aux moines de Saint-Claude l'établissement, au 6ème siècle, d'un monastère au sud-ouest du lac de l'Abbaye sur l'île dite de sur la Motte. Puis, probablement tombé en désuétude pendant plusieurs siècles, un second monastère lui succéda au 12ème siècle (1172) édifié au nord-est du lac à l'emplacement actuel du hameau de l'Abbaye par les chanoines de l'abbaye d'Abondance (augustins de Haute-Savoie). Le statut d'abbaye, desservie par un abbé particulier, a demeuré un siècle, jusqu'à ce que le monastère fasse l'objet d'un échange de biens entre l'abbé d'Abondance et celui de Saint-Claude. De nouveau dépendante de l'abbaye de Saint-Claude, l'abbaye du Grandvaux recouvre un statut de prieuré. Des constructions fortifiées au 12ème siècle auxquelles on accédait par un pont-levis, il subsiste aujourd'hui un ancien bâtiment de ferme (appelé La Joséphine du nom de l'ancienne propriétaire des lieux), un presbytère et une église, dédiée à Notre-Dame de la Nativité, à l'instar de celle d'Abondance. Le site est classé depuis le 15 septembre 1966. Un site à découvrir à travers une déambulation en 4 tableaux, évoquant l'histoire du site.
Source : Grandvaux et Malvaux, édition PNR du Haut-Jura
Crédit : N Relin